SVERIGES OFFICIELLA STATISTIK **STATISTISKA MEDDELANDEN**
JO 16 SM 1801

Skörd av spannmål, trindsäd, oljeväxter, potatis och slåttervall 2017

Slutlig statistik

Production of cereals, dried pulses, oilseed crops, potatoes and temporary grasses in 2017
Final statistics

I korta drag

Stor höstveteskörd bidrog till ökad spannmålsskörd

Den totala spannmålsskörden uppgick till närmare 6 miljoner ton under 2017. Den är 9 % större än föregående års skörd och 8 % större än genomsnittet för de senaste fem åren. Höstvetearealen var rekordstor och hälften av den totala spannmålsskörden utgörs av höstvete.

Största raps- och rybsskörden sedan 1990

Totalskörden av raps och rybs har beräknats till 377 300 ton, vilket är 41 % mer än 2016, 17 % mer än femårsgenomsnittet och den största raps- och rybsskörden på 27 år. Ökningen är främst en följd av att odlingsarealen av höstraps hade ökat.

Hälften av spannmålsarealen obärgad i Norrbotten

I Västerbottens och Norrbottens län blev 44 respektive 50 % av spannmålsarealerna helt oskördade. I Gävleborgs och Västernorrlands län fick 15 respektive 20 % av spannmålsarealerna lämnas obärgade. Stora spannmålsarealer blev oskördade även i Kronobergs, Jämtlands, Kalmar och Blekinge län.

Höstregnen gjorde att all potatis inte kunde skördas

Den svenska skörden av matpotatis beräknas till 527 000 ton år 2017. Det är 4 % lägre än 2016 år och 3 % lägre än femårsgenomsnittet. Det innebär en totalskördenivå på samma låga nivå som åren 2006, 2007 och 2015. Den totala skörden för potatis för stärkelse beräknas till 325 500 ton, vilket är 5 % högre än föregående års resultat.

Jordbruks verket

Gerda Ländell, SCB, tfn 010-479 68 07, gerda.landell@scb.se

Statistiken har producerats av SCB på uppdrag av Jordbruksverket, som ansvarar för officiell statistik inom området.

ISSN 1654-4137 Serie JO – Jordbruk, skogsbruk och fiske. Utkom den 27 april 2018.
URN:NBN:SE:SCB-2018-JO16SM1801_pdf
Tidigare publicering: Se avsnittet Fakta om statistiken.
Utgivare av Statistiska meddelanden är Joakim Stymne, SCB.

Vallskörden på samma nivå som 2016

Den totala bärgade skörden av slåttervall har beräknats till 4 879 200 ton vilket är på samma nivå som 2016 års skörd. Variationerna är emellertid stora inom landet. Hektarskörden omräknad i hövikt med 83,5 % torrsubstans beräknades till 6 120 kilo per hektar för riket som helhet, vilket också är i nivå med föregående år.

Innehåll

Statistiken med kommentarer **6**
Groningsskador i fält och stora obärgade arealer 6
Rekordstor höstveteareal 6
Mer höstvete bidrog till högre spannmålsskörd 6
Den totala rågskörden ökade också 7
Mer vårkorn och mindre havre 7
Höstsådda grödornas hektarskördar något över fjolårsnivåerna 7
Av vårsådd spannmål på riksnivå gav vårkorn högst hektarskörd 8
Låga hektarskördar i län med stora obärgade arealer 9
Kärnmajs odlas mest i Skåne 9
Totalskörden av ärter minskade 9
Fortsatt hög totalskörd av åkerbönor 10
Hektarskörden av höstraps ökade jämfört med förra året 10
Rekordstor höstrapsareal 10
Största totalskörden av raps och rybs på 27 år 11
Totalskörden av oljelin minskade 11
Skörd av ettåriga grönfoderväxter 12
Obärgade arealer minskade skörden av matpotatis 13
Skörden av stärkelsepotatis fortsatte att öka 14
Stora regionala variationer i årets vallskörd 14
Stora skördeskillnader mellan olika typer av företag 14
Odlingsbetingelser – kall vår, torr sommar och regn när grödorna skulle skördas 15
Stora obärgade arealer 15
Problem med viltskador 16
Kommentarer till tabellerna 16

Tabeller **18**
Teckenförklaring 18
1. Höstvete. Hektarskörd, areal och totalskörd 2017 19
2. Vårvete. Hektarskörd, areal och totalskörd 2017 20
3. Råg. Hektarskörd, areal och totalskörd 2017 21
4. Höstkorn. Hektarskörd, areal och totalskörd 2017 22
5. Vårkorn. Hektarskörd, areal och totalskörd 2017 23
6. Havre. Hektarskörd, areal och totalskörd 2017 24
7. Höstrågvete. Hektarskörd, areal och totalskörd 2017 25
8. Vårrågvete. Hektarskörd, areal och totalskörd 2017 26
9. Blandsäd. Hektarskörd, areal och totalskörd 2017 27
10. Majs. Hektarskörd, areal och totalskörd 2017 28
11. Ärter. Hektarskörd, areal och totalskörd 2017 29
12. Åkerbönor. Hektarskörd, areal och totalskörd 2017 30
13. Höstraps. Hektarskörd, areal och totalskörd 2017 31

14. Vårraps. Hektarskörd, areal och totalskörd 2017 32
15. Höstrybs. Hektarskörd, areal och totalskörd 2017 33
16. Vårrybs. Hektarskörd, areal och totalskörd 2017 34
17. Oljelin. Hektarskörd, areal och totalskörd 2017 35
18. Stråsädesgrödor (exklusive majs) till grönfoder. Hektarskörd, areal och totalskörd 2017 36
19. Majs till grönfoder. Hektarskörd, areal och totalskörd 2017 37
20. Andra grödor än stråsädesgrödor till grönfoder. Hektarskörd, areal och totalskörd 2017 38
21. Matpotatis. Hektarskörd, areal och totalskörd 2017 39
22. Potatis för stärkelse. Hektarskörd, areal och totalskörd 2017 40
23. Slåttervall. Första skörd. Hektarskörd, areal och totalskörd 2017 41
24. Slåttervall. Återväxt. Hektarskörd och totalskörd 2017 42
25. Slåttervall. Total vallskörd. Hektarskörd och totalskörd 2017 43
26. Slåttervall och betesvall. Arealfördelning 2017, hektar 44
27. Slåttervall och betesvall. Arealfördelning 2017, procent 45
28. Spannmål. Obärgad areal. Procent och hektar av grödarealen 2017 46
29. Ärter och åkerbönor. Obärgad areal. Procent och hektar av grödarealen 2017 52
30. Oljeväxter. Obärgad areal. Procent och hektar av grödarealen 2017 53
31. Potatis. Obärgad areal. Procent och hektar av grödarealen 2017 56
32. Spannmål. Areal skördad som grönfoder Procent och hektar av slutlig grödareal enligt JO 10 SM 1703 1) 57
33. Ärter och åkerbönor. Areal skördad som grönfoder Procent och hektar av slutlig grödareal enligt JO 10 SM 1703 1) 63
34. Raps/rybs och oljelin. Areal skördad som grönfoder Procent och hektar av slutlig grödareal enligt JO 10 SM 1703 [1)] 64
35. Spannmål, ärter och trindsäd. Undersökningens omfattning. Antal uttagna och undersökta företag samt bortfall 2017 65
36. Potatis. Undersökningens omfattning. Antal uttagna och undersökta samt bortfall 2017 66
37. Slåttervall och betesvall. Undersökningens omfattning. Antal uttagna och undersökta företag samt bortfall 2017 67

Kartor **68**

1. Produktionsområden (PO8) 68

Fakta om statistiken **69**

Statistikens ändamål och innehåll **69**

Information om statistikens framställning **70**

Information om statistikens kvalitet **71**

Jämförbarhet 72
Annan statistik 72
Elektronisk publicering 72

In English **74**

Summary **74**

List of tables **75**

List of terms **76**

Statistiken med kommentarer

I detta Statistiska meddelande redovisas slutliga resultat för 2017 avseende skörd av spannmål, trindsäd, oljeväxter, potatis och slåttervall. Skördestatistiken baseras normalt på underlag från alla odlingsformer som förekommer i landet. I slutet av juni 2018 redovisas också skörderesultat för ekologisk respektive konventionell odling.

Groningsskador i fält och stora obärgade arealer

Våren var ovanligt torr och kall och det förekom frostskador på bland annat vårkorn, ärter, höstraps, vårraps och oljelin. Det torra och kalla vädret fortsatte under sommaren och på en del håll drabbades grödorna av vattenbrist och brådmognade. När skördeperioden närmade sig började det regna, vilket ofta ledde till höga vattenhalter i de skördade kvantiteterna. Regnväder fortsatte sedan att komma in över landet periodvis under hela hösten. För de grödor som inte kunde skördas före höstregnen ökade problemen med liggsäd och grödorna började i många fall gro ute på fälten, med kvalitetsproblem som följd. De helt obärgade arealerna blev större än vad som är normalt.

Rekordstor höstveteareal

Arealen av höstvete uppgick under 2017 till 407 570 hektar vilket är den största någonsin. Höstvetearealen ökade med 9 % jämfört med 2016 års areal, och med 24 % jämfört med femårsgenomsnittet. Totalskörden av höstvete har beräknats till 3 00 000 ton, vilket är nästan 498 000 ton mer än förra årets totalskörd och i nivå med rekordskörden 2015. Årets höstveteskörd ökade 20 % jämfört med fjolårsresultatet och med 31 % jämfört med genomsnittet för de fem föregående åren.

Hälften av 2017 års totala spannmålsskörd utgörs av höstvete. I den redovisade skörden ingår en stor andel av högavkastande fodervete, men även mer lågavkastande vetearter såsom dinkel och olika lantvetesorter.

Mer höstvete bidrog till högre spannmålsskörd

Totalskörden av spannmål (inklusive majs) har beräknats till 5 958 400 ton. Den är därmed 9 % större än föregående års spannmålsskörd, och 8 % större än femårsgenomsnittet. Höstvete svarar för den största delen av ökningen. I figur A visas hur den totala spannmålsskörden har varierat sedan 1990. De låga totalskördarna under åren 1992 och 2006 var främst en följd av extremt torrt sommarväder. Under 2006 var en annan bidragande orsak minskad spannmålsodling.

Figur A. Spannmål. Totalskördar 1990–2017

Tusentals ton

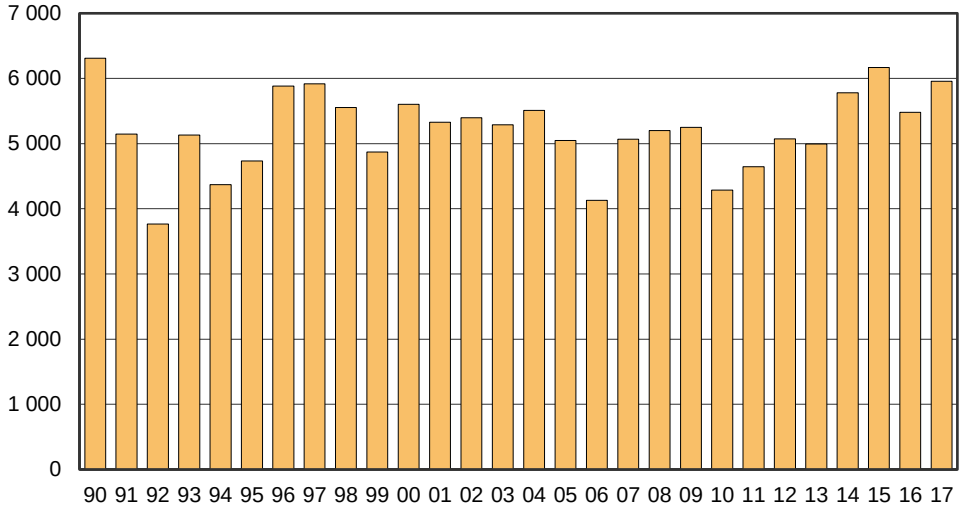

Anm. vattenhalt 14,0 %.

Den totala rågskörden ökade också

Den totala skörden av råg ökande med 40 % jämfört med förra årets låga totalskörd. Rågarealen var rekordlåg under 2016, men hade nu ökat med 28 %. Hektar skörden av råg skattas till 6 660 kilo per hektar och tangerar därmed tidigare rekordnivåer. Grödor som mognar tidigt, såsom råg, höstkorn och vårkorn, hade under den regniga hösten ofta bättre skördeutfall än de som mognar sent.

Totalskörden av höstrågvete är i nivå med fjolårsresultatet medan totalskörden av höstkorn ökade med 12 %.

Mer vårkorn och mindre havre

Vårkornskörden har beräknats till 1 512 100 ton, vilket är 6 % mer än föregående års totalskörd. Havreskörden har skattats till 676 400 ton, vilket är 12 % mindre än året innan.

Totalskörden av blandsäd har beräknats till 41 100 ton. De redovisade skördeuppgifterna för blandsäd innefattar stråsädesblandningar och stråsäd/baljväxtblandningar. Arealer som skördats som grönfoder har frånräknats.

Höstsådda grödornas hektarskördar något över fjolårsnivåerna

Hektarskördarna för de höstsådda spannmålsgrödorna är överlag något högre än förra årets resultat, då höstgrödorna istället gav låga skördenivåer. De höstsådda grödorna mognar tidigare än de vårsådda, och hann i något högre grad tröskas innan höstregnen började försvåra skördearbetet.

På riksnivå har hektarskörden av höstvete beräknats till 7 360 kilo per hektar, vilket är 10 % högre än föregående års avkastningsnivå och 6 % högre än genomsnittet för de senaste fem åren. Förhållandena är likartade för råg, höstkorn och höstrågvete, med hektarskördar som på riksnivå ligger 9 %, 11 % respektive 10 % högre än 2016 års resultat och 8 %, 4 % respektive 6 % högre än motsvarande femårsgenomsnitt. I figur B redovisas en tidsserie med hektarskördar för de höstsådda spannmålsgrödorna på riksnivå. Regionalt var avkastningen av höstvete särskilt hög i Västra Götalands län där årets hektarskörd var 19 % högre än femårsgenomsnittet för länet.

Figur B. Hektarskördar av höstsådda spannmålsgrödor 1990–2017

kg/hektar

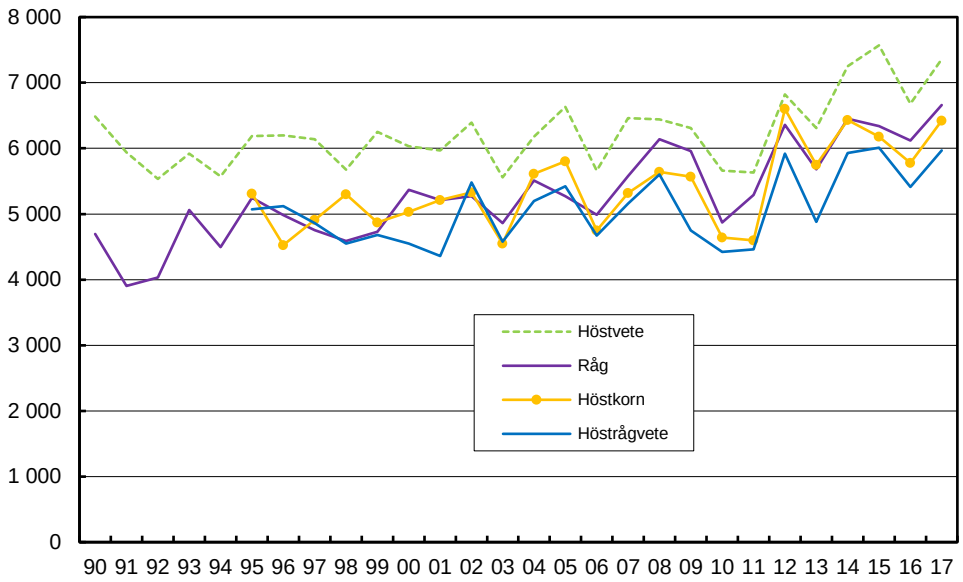

Anm. vattenhalt 14,0 %. Höstrågvete avser höstrågvete inklusive vårrågvete under åren 1995–2014 och höstrågvete åren 2015–2017.

Av vårsådd spannmål på riksnivå gav vårkorn högst hektarskörd

Vårkornets hektarskörd har för landet som helhet beräknats till 5 210 kilo per hektar, vilket är 9 % mer än föregående års förhållandevis låga nivå och 8 % mer än femårsgenomsnittet. Riksavkastningarna av vårvete, havre och blandsäd tangerar fjolårsresultateten.

I figur C redovisas en tidsserie med hektarskördar för de vårsådda spannmålsgrödorna för landet som helhet. Under de två åren 1992 och 2006 var det sommartorka som drog ner skördenivåerna. Vårvete, havre och blandsäd är grödor som sedan början av 2000-talet haft en hög andel ekologisk odling, vilket bör beaktas när trenden för de senare åren analyseras för dessa grödor. Jämförelser av skördenivåer för ekologiskt respektive konventionellt odlade arealer redovisas i Statistiska meddelanden benämnda ”Skörd för ekologisk och konventionell odling”.

Figur C. Hektarskördar av vårsådda spannmålsgrödor 1990–2017

kg/hektar

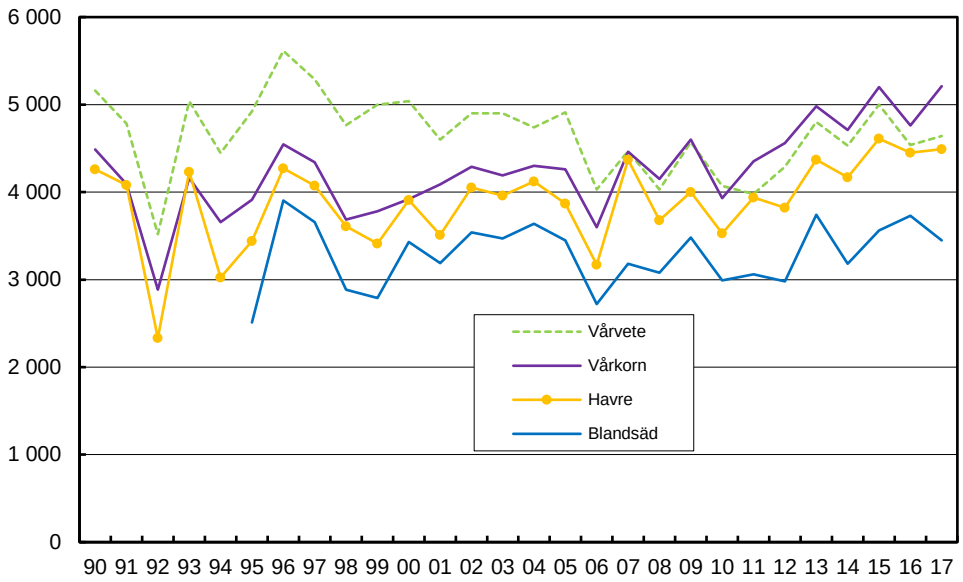

Anm. vattenhalt 14,0 %.

Låga hektarskördar i län med stora obärgade arealer

Stora obärgade arealer sänker hektarskördarna, och när det gäller skördeutfallet för vårkorn och havre märks effekterna av de svåra skördeförhållandena i norra Sverige. I Norrbottens län är hektarskörden av vårkorn 48 % lägre än 2016 och 41 % lägre än femårsgenomsnittet. Hektarskörden av havre blev endast 570 kilo per hektar. I Västerbottens län är hektarskörden av vårkorn 34 % lägre än 2016 och 30 % lägre än femårsgenomsnittet. Länets hektarskörd av havre blev 830 kilo per hektar, vilket är 72 % lägre än fjolårsresultatet. Detta trots att de grödor som kunnat skördas ofta har haft en ovanligt hög avkastning per hektar.

Exempel på andra län med stora obärgade arealer är Västernorrlands, Gävleborgs, Kronobergs, Jämtlands, Kalmar och Blekinge län. I dessa län ligger årets hektarskördar av vårkorn vanligen nära femårsgenomsnitten i sina respektive län. I de övriga länen är årets hektarskördar av vårkorn ofta högre än femårsgenomsnitten. Rekordhöga hektarskördar av vårkorn noteras i Östergötlands och i Västmanlands län. I Örebro län tangerar avkastningsnivån tidigare rekord.

Kärnmajs odlas mest i Skåne

Kärnskörd av majs har ingått i skördestatistiken i elva år. Den totala arealen uppgick under 2017 till nästan 18 000 hektar. Merparten av arealen skördades som grönfoder, men omkring 1 200 hektar tröskades. Kärnmajs odlas framförallt i Skåne och där blev 2017 års avkastning av tröskad majs drygt 7 500 kilo per hektar. Majs är en förhållandevis värmekrävande gröda, och en del av de odlare som rapporterat in skördeuppgifter för tröskad majs har lämnat kommentarer om att skörden var lägre än normalt.

Totalskörden av ärter minskade

På riksnivå har skördeavkastningen per hektar beräknats till 3 450 kilo per hektar, vilket är 6 % lägre än förra årets förhållandevis höga hektarskörd. De regionala variationerna är stora. Det har från olika håll rapporterats om både rekordskördar och missväxt – på grund av både torka och för stora regnmängder.

Den odlade arealen av ärter minskade med 5 % jämfört med föregående år men ökade med 37 % jämfört med femårsgenomsnittet.

De högsta skördenivåerna per hektar på länsnivå skördades i Skåne, Östergötlands, Gotlands och Kalmar län. Störst areal ärter fanns under 2017 i Uppsala län.

Totalskörden av ärter har beräknats till 82 200 ton. Det motsvarar en minskning med 11 % jämfört med 2016 och en ökning med 38 % jämfört med femårsgenomsnittet.

Fortsatt hög totalskörd av åkerbönor

Hektarskörden av åkerbönor har på riksnivå beräknats till 3 590 kilo per hektar. Den är därmed i nivå med fjolårsresultatet. Åkerbönor brukar mogna sent och en del av arealerna skördades under oktober och november.

Totalskörden har beräknats till 109 400 ton och är för sjunde året i rad större än totalskörden av ärter. Arealen av åkerbönor ökade med 3 % jämfört med fjolåret och med 40 % jämfört med femårsgenomsnittet. Bland länen odlades störst areal åkerbönor i Västra Götalands län, där mer än 40 % av odlingsarealen var belägen under 2017.

I figur D redovisas hur totalskördarna av ärter och åkerbönor har varierat under senare år. Ärter har ingått i skördestatistiken sedan år 1996, medan åkerbönor har varit med sedan 2004.

Figur D. Ärter och åkerbönor. Totalskördar 1996–2017

Ton

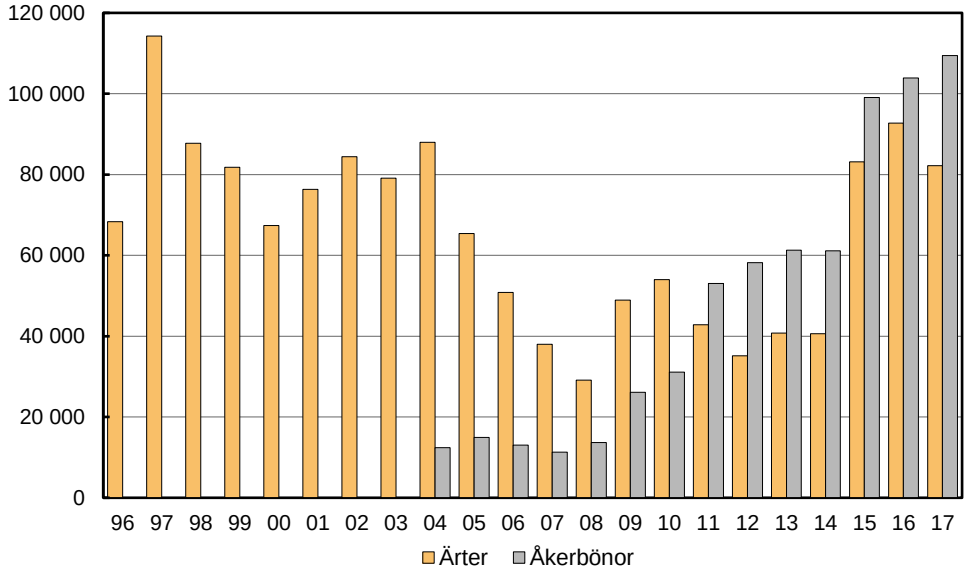

Anm. vattenhalt 15,0 %.

Hektarskörden av höstraps ökade jämfört med förra året

Hektarskörden av höstraps har för landet som helhet beräknats till 3 430 kilo per hektar, en ökning med 14 % jämfört med förra årets låga avkastning. Jämfört med femårsgenomsnittet är det en minskning med 3 %. Problem med sniglar och utvintringsskador har ibland angetts som förklaring till låga skördenivåer. Kommentarer om skador av jordloppor, frost vid blomningen, vivlar och andra växtskadegörare har också varit vanliga. På regional nivå är hektarskörden av höstraps både lägre och högre än femårsgenomsnitten i de olika länen.

Rekordstor höstrapsareal

Odlingsarealen av höstraps, som är den i särklass mest högavkastande grödan i grödgruppen raps och rybs, ökade med 26 % jämfört med 2016 och med 37 % jämfört med den genomsnittliga arealen för de fem föregående åren. Höstrapsarealen uppgick under 2017 till 105 480 hektar, vilket är en rekordstor areal.

Arealen ökade i alla odlingslänen – både jämfört med förra året och med femårsgenomsnitten. Den procentuella arealökningen var särskilt stor i de norra delarna av odlingsområdet. Totalskörden av höstraps har beräknats till 361 300 ton, även det ett rekord. Höstrapsskörden ökade med 44 % jämfört med fjolåret och med 33 % jämfört med femårsgenomsnittet.

Största totalskörden av raps och rybs på 27 år

Totalskörden av raps och rybs har beräknats till 377 300 ton, vilket är den största raps- och rybsskörden som redovisats sedan år 1990. Årets raps- och rybsskörd är 41 % större än föregående års resultat och 17 % större än femårsgenomsnittet. Ökningen är främst en följd av att höstrapsarealen har ökat.

I figur E redovisas hur den totala raps- och rybsskörden har varierat sedan år 1990. Statistiken om totalskördar för åren 1993–1994 är osäker eftersom det är oklart om den är heltäckande. År 2004 var det mycket höga skördar per hektar av raps och rybs.

Figur E. Raps och rybs. Totalskördar 1990–2017

Tusentals ton

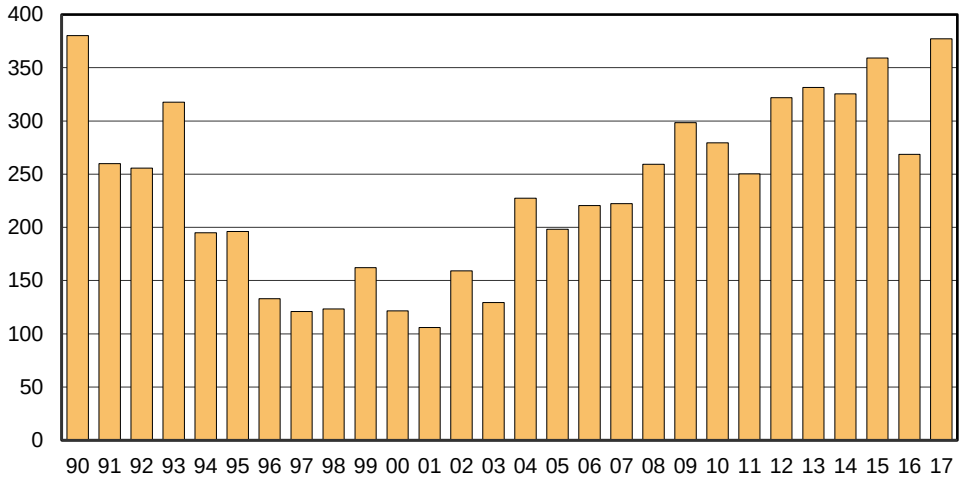

Anm. vattenhalt 9,0 %.

Totalskörden av oljelin minskade

Avkastningen per hektar av oljelin blev på riksnivå 1 720 kilo per hektar, vilket är 14 % lägre än förra årets resultat och i nivå med femårsgenomsnittet. Den totala skörden har beräknats till 7 800 ton, vilket är en halvering jämfört med förra årets totalskörd. Odlingsarealen har pendlat upp och ner under 2000-talet. Årets oljelinareal var 46 % mindre än fjolårets. Oljelin mognar sent och en del av årets arealer skördades långt in i november.

I figur F redovisas hur den totala skörden av oljelin har varierat under senare år. Oljelin har ingått i skördestatistiken sedan år 1996. Den höga totalskörden under år 1999 berodde på att arealen då nådde en rekordnivå på mer än 34 000 hektar.

Figur F. Oljelin. Totalskördar 1996–2017

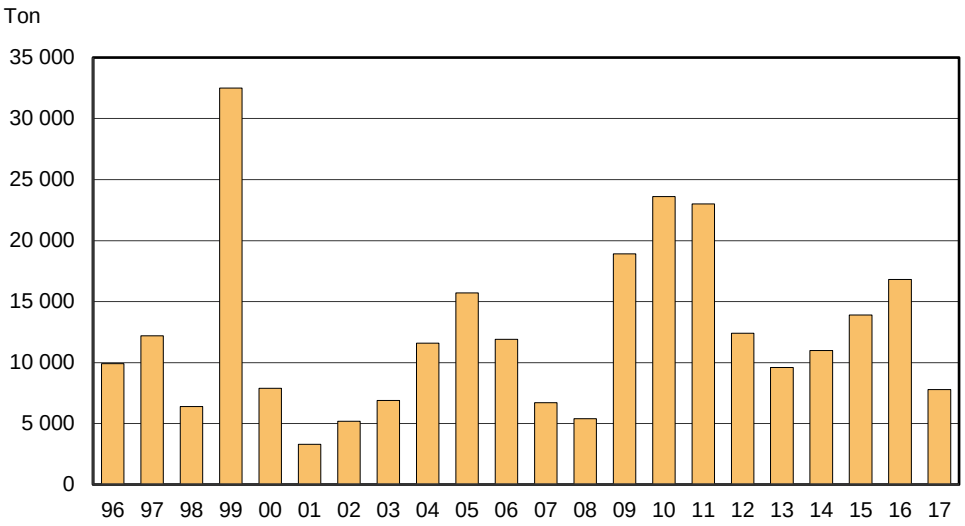

Anm. vattenhalt 9,0 %.

Skörd av ettåriga grönfoderväxter

Att ta tillvara stråsäd i form av grönfoder har blivit allt vanligare under senare år. Odlingen av majs har också ökat, en gröda som oftast skördas som grönfoder. Skörd av ettåriga grönfoderväxter ingick för första gången i skördestatistiken under 2011. De grödor och grödgrupper som redovisas är ”Stråsäd (exklusive majs) till grönfoder”, ”Majs till grönfoder” samt ”Andra grödor än stråsädesgrödor till grönfoder”.

Skörderesultaten redovisas med 30,0 % torrsubstanshalt (ts-halt). För att kunna jämföra dessa skörderesultat med skördestatistiken för slåttervall, som redovisas vid 83,5 % ts-halt, behöver kvantiteterna för de två grovfodertyperna räknas om till samma ts-halt. Efter omräkning motsvarar den totala skörden av ettåriga grönfoderväxter under 2017 drygt 10 % av den totala grovfoderskörden, som består av både slåttervall och ettåriga grönfoderväxter. För de enskilda länen var andelen total skörd av ettåriga grönfoderväxter av den totala grovfoderskörden störst i Kalmar län med över 20 % ettåriga grönfoderväxter. Stora andelar fanns också i Skåne, Hallands, Blekinge och Gotlands län med omkring 14–15 %. Det är i dessa län som grönfodermajs odlas i stor utsträckning.

För riket som helhet kom de största grönfoderkvantiteterna från ettåriga grödor från majs som skördats som grönfoder, totalt 627 500 ton. I samma storleksordning följer övriga stråsädesgrödor som skördats som grönfoder – mest blandsäd – med totalt 576 800 ton. Uppgifterna om andra grödor än stråsädesgrödor som skördats som grönfoder består i huvudsak av skörd från de arealer som lantbrukarna redovisat som just ”Grönfoder” i sina ansökningar om arealstöd. I de fallen saknas information om vilka grödor det gäller. Totalskörden från dessa arealer uppgick under 2017 till 376 000 ton.

Många lantbrukare skrev kommentarer om att de hade planerat att tröska grödorna, men istället tog grönfoderskörd eftersom grödorna mognade sent eller därför att höstregnen medförde att marken inte bar tröskan, och ibland på grund av grovfoderbrist i regionen. Den finns också exempel på lantbrukare som använde äldre lättare maskiner för grönfoderskörd av små balar, för att marken inte heller bar de ordinarie maskinerna för grönfoderskörd av de större rundbalarna.

För Stråsäd (exklusive majs) till grönfoder och Andra grödor än stråsädesgrödor till grönfoder redovisas för 2017 något större totala skördar än tidigare år, men skillnaderna ligger inom felmarginalen för de närmast föregående åren. När det

gäller majs finns rapporter om lägre grönfoderskörd under 2017 på grund av den kyliga sommaren och även på grund av sen skörd med mycket spill. I figur G redovisas hur de totala grönfoderskördarna har varierat under de sju år som skörd av ettåriga grönfoderväxter ingått i skördestatistiken.

Figur G. Ettåriga grönfoderväxter. Totalskördar 2011–2017

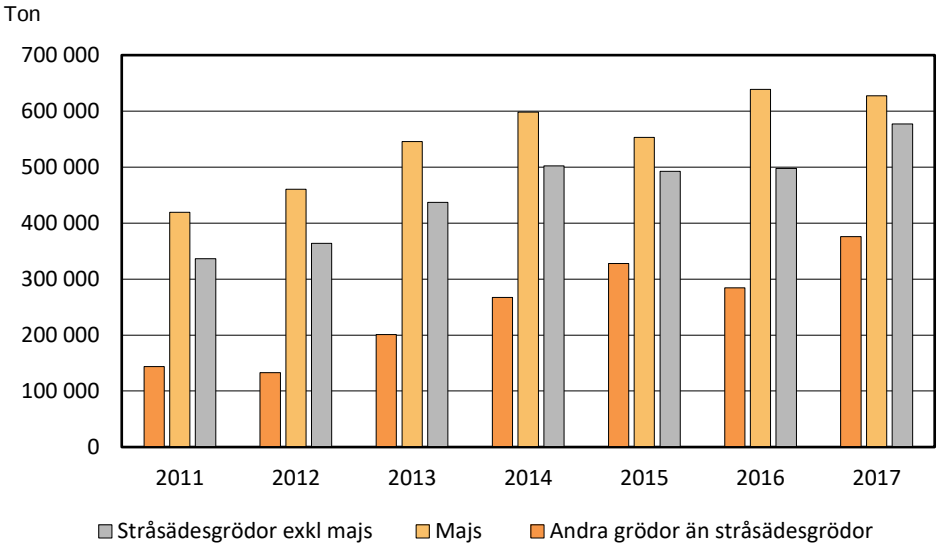

Anm. torrsubstanshalt 30,0 %.

Obärgade arealer minskade skörden av matpotatis

Den svenska skörden av matpotatis beräknas till 527 000 ton år 2017. Det är 4 % lägre än 2016 år och 3 % lägre än femårsgenomsnittet. Det innebär en totalskördenivå på samma låga nivå som åren 2006, 2007 och 2015.

Till matpotatis räknas förutom färskpotatis och höst- och vinterpotatis för direkt konsumtion även potatis för tillverkning av mos, chips, pommes frites med mera, samt foderpotatis och utsädesodlingar av matpotatissorter. Skörd från husbehovsodlingar, kolonilotter och liknande ingår inte i denna statistik. Vid beräkningen av totalskörden används den reducerade hektarskörden, som räknats ned för den del som inte är konsumtionsduglig, det vill säga för bortsortering och småfallande. I den följande texten är det också den reducerade hektarskörden som avses.

Västerbottens län har 24 % lägre totalskörd än 2016. Hallands och Skåne län har 15 respektive 6 % lägre totalskörd. I dessa län fanns det stora obärgade arealer 2017. Östergötlands län har 21 % större totalskörd än 2016, tack vare en ökad odlingsareal och ökad skörd per hektar. För övriga län är totalskördarna i nivå med 2016 års resultat för länen.

Fyra län dominerar matpotatisodlingen: Skåne, Västra Götalands, Hallands och Östergötlands län. Tillsammans står de för 77 % av rikets totala matpotatisskörd.

Hektarskörden av matpotatis inklusive färskpotatis skattas för riket till 30 840 kilo per hektar, vilket är i nivå med 2016 års hektarskörd. Östergötlands län redovisar den högsta hektarskörden med 38 910 kilo per hektar, vilket är 3 450 kilo mer per hektar än 2016. Skåne län har en omfattande odling av färskpotatis och därmed en lägre hektarskördenivå. Hektarskörden i länet uppgår till 31 400 kilo per hektar, vilket är i nivå med 2016 år trots att den obärgade arealen är omfattande i länet. Även Hallands län har mycket obärgat och hektarskörden är nästan 6 000 kilo per hektar lägre än i fjol och uppgår till 32 610 kilo per hektar.

När hektarskörden beräknas ingår eventuell obärgad areal i skattningen. Stora obärgade arealer sänker därmed den skattade hektarskörden. Ingen beräkning av hektarskörd per skördad areal görs.

Hektarskörden för färskpotatis beräknas även separat. På riksnivå uppgår den till 20 230 kilo per hektar. Av rikets matpotatisareal var 16 % färskpotatisodlingar, vilket är på samma nivå som 2016.

Arealen matpotatis redovisas på riksnivå till 17 090 hektar. Det innebär en minskning med 240 hektar eller 1 % jämfört med 2016.

Skörden av stärkelsepotatis fortsatte att öka

Potatis för stärkelse odlas främst i Skåne, Blekinge och Kalmar län. Totalskörden beräknas till 325 500 ton, vilket är drygt 5 % mer än 2016 och 19 % högre än femårsgenomsnittet. Hektarskörden för riket skattas till 43 530 kilo per hektar, vilket är i nivå med femårsgenomsnittet. Odlingen av stärkelsepotatis avreglerades och EU-stöd för den kontrakterade stärkelsepotatisen upphörde under 2011, vilket då ledde till en minskad odling efterföljande år. Arealen har dock ökat succesivt och arealen potatis för stärkelse uppgick 2017 till 7 480 hektar och närmar sig därmed återigen 2011 års nivå för odlingsarealen.

Utöver den skörd av potatis för stärkelse som redovisas här kan det tillkomma kvantiteter som redovisats som matpotatis, men som istället använts för produktion av potatisstärkelse. I hektar- och totalskördar ingår även utsädesodlingar.

Stora regionala variationer i årets vallskörd

Den totala bärgade skörden av slåttervall har beräknats till 4 879 200 ton. Första skörden beräknas till 2 926 500 ton och återväxten till 1 952 700 ton. Den totala hektarskörden från första skörd och återväxt har beräknats till 6 120 kilo per hektar, vilket är i nivå med skörden 2016. Samtliga skördeuppgifter för slåttervall redovisas som hövikt med 83,5 % torrsubstanshalt.

Det är bara skördad vall från slåttervallar som har beräknats. Skörd från vallar som enbart betas samt återväxt som tillvaratas som bete ingår inte i undersökningen. Den skattade arealen slåttervall uppgick 2017 till 797 330 hektar, betesvallen till 177 840 hektar samt den outnyttjade vallen till 59 930 hektar. Den totala arealen slåtter- och betesvall har minskat med 17 450 hektar sedan 2016 men den skattade arealen slåttervall är oförändrad.

2017 utmärkte sig som ett år med stora variationer i nederbörd. Norra Sverige drabbades av stora regnmängder och i Jämtlands, Västerbottens och Norrbottens län var hektarskörden av vall 25–28 % lägre 2017 jämfört med 2016. Även i Uppsala län var hektarskörden 26 % lägre än 2016 men där var det snarare bristen på nederbörd som påverkade skörden negativt. I Skåne och Jönköpings län var hektarskörden nästan 30 % högre jämfört med 2016 medan den i Dalarna var nästan 60 % högre än året innan.

Stora skördeskillnader mellan olika typer av företag

I figur H visas hektarskörden i medeltal för riket samt hektarskörden uppdelad på fem olika driftsinriktningar. Alla uppgiftslämnande företag har delats upp utifrån sin huvudsakliga produktion enligt Jordbruksverkets typologi (JO 35 SM 1401).

Kategorin spannmål är företag som har i huvudsak spannmålsodling samt vallodling utöver eget behov. Här finns bland annat gårdar med hästar, gårdar som producerar hästhö samt vall till biogasproduktion. I kategorin blandad husdjursskötsel ingår till exempel gårdar med får och getter. Småbruk är företag där den beräknade arbetstiden i lantbruksföretaget understiger 400 timmar/år.

Den skördade mängden är mer än dubbelt så stor för företag med mjölkproduktion jämfört med småbruk där man ofta nöjer sig med en skörd. Det blir också tydligt att den skördade mängden vall per hektar inte alltid är ett mått på avkastningsförmågan utan ett mått på behovet av grovfoder.

Figur H. Skörd av slåttervall omräknat till hövikt, kg/hektar

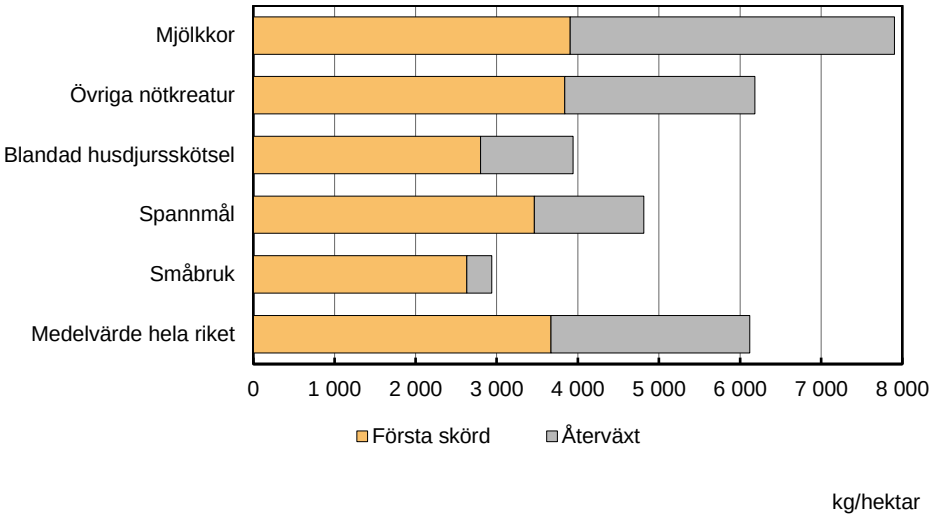

Anm. torrsubstanshalt 83,5 %.

Odlingsbetingelser – kall vår, torr sommar och regn när grödorna skulle skördas

Hösten 2016 såddes ovanligt stora arealer av främst höstvete och höstraps. Det förekom dock en del rapporter om torkskador och snigelangrepp som ledde till ojämn uppkomst och omsådd. Även under våren var det periodvis alltför torrt. Våren var också kylig och grödorna skadades av frost på en del håll. Under sommarmånaderna var det fortsatt mindre regnmängder än normalt på flertalet platser i landet, vilket i vissa fall ledde till torkskador på grödorna. De regionala variationerna är stora – samtidigt som det förekommit torka som dragit ner hektarskördarna har en del lantbrukare haft ovanligt höga skördenivåer.

För grödor som mognar tidigt inleddes skördearbetet under goda väderförhållanden. Men i september började regnväder dra in över landet och det regniga vädret fortsatte sedan under hela hösten. Skördearbetet försenades och försvårades. Grödorna började i många fall gro i axen där de stod kvar ute i fält, med kvalitetsproblem och obärgade arealer som följd. Regnen ledde också till liggsäd och höga vattenhalter i de kvantiteter som kunde skördas, vilket medförde ökade torkningskostnader. En del kvantiteter har fått kasseras efter skörd eftersom de inte kunde torkas ner till lagringsduglighet tillräckligt snabbt. En del arealer som skulle tröskas har skördats som ensilage istället. Många lantbrukare har angett problem med bärigheten för maskinerna som orsak till att arealer har lämnats helt oskördade.

Stora obärgade arealer

I genomsnitt för hela landet beräknas uppemot 2 % av spannmålsarealen vara obärgad. Det motsvarar drygt 18 000 hektar och överstiger vad som är normalt. De regionala variationerna är stora och Norrland drabbades särskilt hårt. I Västerbottens och Norrbottens län blev 44 % respektive 50 % av spannmålsarealen obärgad. I Gävleborgs och Västernorrlands län uppgick andelen obärgad spannmålsareal till 15 % respektive 20 %. Andra län med stora obärgade arealer är Jämtlands och Kronobergs län med 6 %, Kalmar län med 4 % och Blekinge, Jönköpings och Värmlands län med cirka 3 % av spannmålsarealen helt oskördad.

För raps- och rybsarealen blev den obärgade arealen nästan 1 %, vilket motsvarar 900 hektar.

Den obärgade arealen av ärter motsvarar drygt 3 % av den totala arealen ärter i landet. Andelen obärgad areal för åkerbönor blev 2 % på riksnivå. Av oljelin-

arealen beräknas 5 % vara obärgad. Även för dessa grödor är andelen obärgad areal större än normalt, och de regionala variationerna är stora.

För de ovan redovisade grödorna och grödgrupperna är de obärgade arealerna något lägre än i den preliminära statistiken. Den regniga hösten försenade skördearbetet och en del arealer tröskades i oktober, november och i enstaka fall i december. Information om sent skördade arealer har samlats in till den nu redovisade slutliga statistiken.

Av de arealer som skulle skördas som grönfoder blev runt 1 800 hektar eller över 2 % obärgade, vilket också är mer än vad som är normalt. Mer detaljerad statistik än så redovisas inte på grund av en betydande osäkerhet i beräkningsunderlaget.

Obärgade arealer för matpotatis beräknas för landet som helhet uppgå till 650 hektar eller nästan 4 %. För potatis för stärkelse beräknas 200 hektar eller uppemot 3 % av arealen vara obärgad.

Problem med viltskador

Många lantbrukare brukar lämna spontana kommentarer när det varit särskilda omständigheter som påverkat skörderesultatet. Kommentarer om skador orsakade av vildsvin, hjortdjur, tranor och gäss förekommer ofta som en förklaring till låga skördenivåer. När grödorna står kvar länge på fälten får djuren ökade möjligheter att förstöra skörden.

Kommentarer till tabellerna

I tabellerna redovisas antal jordbruksföretag som varit underlag för beräkningarna, bärgad skörd per hektar, medelfel för hektarskörd, grödareal, total skörd samt medelfel för den totala skörden. För jämförelse med tidigare år redovisas också slutliga resultat på riksnivå för de närmast föregående åren.

Medelfelet är ett mått på den beräknade skördens osäkerhet. Ju högre medelfelet är desto mer osäker är den aktuella uppgiften. Se vidare under rubriken ”Statistikens tillförlitlighet”.

För att undvika redovisning av alltför osäkra skörderesultat krävs att redovisad hektarskörd grundar sig på minst 20 företag och att medelfelet är högst 35 %. Vid färre företag eller högre medelfel ersätts skördeuppgiften i tabellen med två prickar (..). När inga observationer finns att redovisa markeras detta med ett streck (-). När arealuppgiften är för osäker för att anges markeras areal och skörd med två prickar (..).

Uppgifter om obärgade arealer och arealer skördade som grönfoder redovisas i separata tabeller. Förekomst av obärgade arealer gör att hektarskörd och totalskörd blir lägre för den aktuella grödan. Uppgifterna om obärgade arealer och arealer skördade som grönfoder är mycket osäkra, vilket indikeras av de höga medelfelen, som dock i sig är osäkra. Osäkerheten är en följd av att förekomsten ofta är liten och varierar kraftigt mellan olika jordbruksföretag och regioner. Uppgifter om obärgade arealer och arealer skördade som grönfoder redovisas om de grundar sig på information från minst 20 företag.

För slåttervall inhämtas inte uppgifter om obärgade arealer. När det gäller fördelningen av vallarealen mellan slåttervall, betesvall och ej utnyttjad vall är uppgifterna för ej utnyttjad vall mycket osäkra. Osäkerheten är en följd av att förekomsten varierar kraftigt mellan olika jordbruksföretag och regioner. Uppgifter om fördelningen av vallarealen redovisas om de grundar sig på information från minst 20 företag med vall.

Grödarealerna baseras på den slutliga statistiken om jordbruksmarkens användning som publicerades i oktober 2017 (JO 10 SM 1703) och grundar sig på uppgifter från Jordbruksverkets administrativa register för arealbaserade stöd. De spannmåls-, trindsäds- och oljeväxtarealer som redovisas i detta Statistiska

meddelande har dock minskats med skattade arealer skördade som grönfoder. Se vidare under avsnittet ”Så görs statistiken”.

Tabeller

Teckenförklaring

Explanation of symbols

–	Noll	Zero
0 0,0	Mindre än 5 Mindre än 0,5	Less than 5 Less than 0.5
..	Uppgift inte tillgänglig eller för osäker för att anges	Data not available or too unreliable to be presented
.	Uppgift kan inte förekomma	Not applicable

1. Höstvete. Hektarskörd, areal och totalskörd 2017

1. Winter wheat. Yield per hectare, crop area and total production in 2017

Område	Antal företag 1)	Hektar-skörd, kg/ha	Medel-fel, procent	Areal, hektar 2)	Total skörd, ton	Medel-fel, procent
Län						
Stockholms	94	5 920	1,4	15 930	94 300	1,6
Uppsala	223	6 330	0,9	38 110	241 200	1,8
Södermanlands	173	6 280	1,0	29 210	183 400	1,0
Östergötlands	280	7 670	0,8	57 720	442 800	0,8
Jönköpings	34	6 190	4,1	1 980	12 300	5,2
Kronobergs	18	..	..	740	..	..
Kalmar	130	6 850	1,6	12 870	88 100	1,8
Gotlands	147	6 350	2,1	11 430	72 500	2,1
Blekinge	60	7 200	2,6	3 530	25 400	4,4
Skåne	498	8 520	0,5	103 490	881 900	0,5
Hallands	119	7 340	1,9	13 910	102 100	1,9
Västra Götalands	383	7 610	1,1	73 020	555 300	1,1
Värmlands	71	6 430	2,3	5 230	33 600	2,3
Örebro	130	7 010	1,1	15 800	110 700	1,1
Västmanlands	141	6 280	1,7	20 150	126 400	1,7
Dalarnas	50	5 480	4,0	3 170	17 400	4,0
Gävleborgs	31	5 260	6,0	1 180	6 200	6,0
Västernorrlands	6	..	..	100	..	..
Jämtlands	1	..	..	20	..	..
Västerbottens	-	..	..	10	..	..
Norrbottens	3	..	..	10	..	..
Produktionsområden						
Götalands södra slättbygder	469	8 540	0,5	90 100	769 500	0,5
Götalands mellanbygder	416	7 260	1,0	46 800	339 700	1,0
Götalands norra slättbygder	558	7 780	0,7	118 540	921 800	0,7
Svealands slättbygder	802	6 370	0,5	120 830	769 100	0,7
Götalands skogsbygder	196	6 100	1,9	18 990	115 800	2,1
Mellersta Sveriges skogsbygder	124	6 260	1,9	11 640	72 900	1,9
Nedre Norrland	24	4 460	6,4	620	2 700	6,4
Övre Norrland	3	..	..	20	..	..
Hela riket						
2017	2 592	7 360	0,4	407 570	3 000 000	0,4
2016	2 461	6 680	0,4	374 380	2 502 100	0,4
2015	2 435	7 570	0,4	394 450	2 984 800	0,4
2014	2 380	7 250	0,4	379 450	2 750 800	0,4
2013	1 779	6 310	0,6	208 890	1 319 000	0,7
2012	1 994	6 820	0,5	283 440	1 933 800	0,5
Genomsnitt 2012–2016	.	6 930	0,2	328 120	2 298 100	0,2

Anm. Vattenhalt 14,0 %.
1) Antal jordbruksföretag som ingår i beräkningarna. Där antalet understiger 20 utelämnas resultaten (..).
2) Areal skördad som grönfoder ingår ej. Den redovisas i tabell 32.

2. Vårvete. Hektarskörd, areal och totalskörd 2017

2. Spring wheat. Yield per hectare, crop area and total production in 2017

Område	Antal företag 1)	Hektar-skörd, kg/ha	Medel-fel, procent	Areal, hektar 2)	Total skörd, ton	Medel-fel, procent
Län						
Stockholms	21	4 100	3,0	1 100	4 500	3,0
Uppsala	112	4 800	2,3	9 180	44 100	2,3
Södermanlands	63	4 240	2,6	3 550	15 000	2,8
Östergötlands	48	5 240	4,5	2 530	13 300	6,7
Jönköpings	15	..	..	480	..	..
Kronobergs	21	4 570	2,9	760	3 500	2,7
Kalmar	38	4 740	5,0	1 250	5 900	12,0
Gotlands	89	4 250	2,6	5 030	21 400	2,9
Blekinge	25	6 790	2,5	1 020	6 900	2,5
Skåne	106	5 400	3,0	6 670	36 000	3,0
Hallands	48	4 790	3,7	2 570	12 300	6,1
Västra Götalands	144	4 130	2,8	9 560	39 500	2,9
Värmlands	57	4 190	2,9	3 630	15 200	2,9
Örebro	85	5 140	2,2	6 410	32 900	2,2
Västmanlands	84	5 000	2,4	5 230	26 200	7,5
Dalarnas	44	4 040	3,7	2 290	9 200	3,7
Gävleborgs	63	3 580	4,2	2 700	9 600	4,4
Västernorrlands	12	..	..	340	..	..
Jämtlands	2	..	..	10	..	..
Västerbottens	3	..	..	60	..	..
Norrbottens	2	..	..	70	..	..
Produktionsområden						
Götalands södra slättbygder	108	5 700	1,8	6 500	37 000	1,8
Götalands mellanbygder	171	4 770	2,6	8 590	40 900	3,5
Götalands norra slättbygder	127	4 770	2,9	8 620	41 100	2,9
Svealands slättbygder	399	4 780	1,1	27 700	132 500	2,0
Götalands skogsbygder	117	3 790	3,0	5 590	21 200	3,9
Mellersta Sveriges skogsbygder	87	4 020	3,4	4 470	17 900	3,5
Nedre Norrland	68	3 710	3,0	2 850	10 600	3,7
Övre Norrland	5	..	..	140	..	..
Hela riket						
2017	1 082	4 640	0,8	64 300	298 600	1,2
2016	1 193	4 540	0,8	74 770	339 500	0,9
2015	1 016	5 000	0,9	63 100	315 600	1,0
2014	1 094	4 530	0,9	74 030	335 600	0,9
2013	1 485	4 800	0,6	114 440	549 600	0,7
2012	1 172	4 290	1,0	82 930	355 500	1,0
Genomsnitt 2012–2016	.	4 630	0,4	81 900	379 200	0,4

Anm. Vattenhalt 14,0 %.
1) Antal jordbruksföretag som ingår i beräkningarna. Där antalet understiger 20 utelämnas resultaten (..).
2) Areal skördad som grönfoder ingår ej. Den redovisas i tabell 32.

3. Råg. Hektarskörd, areal och totalskörd 2017

3. Rye. Yield per hectare, crop area and total production in 2017

Område	Antal företag 1)	Hektar-skörd, kg/ha	Medel-fel, procent	Areal, hektar 2)	Total skörd, ton	Medel-fel, procent
Län						
Stockholms	7	..	..	110	..	..
Uppsala	17	..	..	600	..	..
Södermanlands	11	..	..	450	..	..
Östergötlands	42	7 440	2,0	2 000	14 900	2,0
Jönköpings	2	..	..	30	..	..
Kronobergs	2	..	..	20	..	..
Kalmar	18	..	..	500	..	..
Gotlands	26	5 170	7,7	740	3 800	7,7
Blekinge	4	..	..	70	..	..
Skåne	146	7 240	1,5	10 370	75 000	1,8
Hallands	9	..	..	430	..	..
Västra Götalands	84	6 130	3,1	4 740	29 100	3,1
Värmlands	12	..	..	260	..	..
Örebro	8	..	..	370	..	..
Västmanlands	7	..	..	290	..	..
Dalarnas	7	..	..	290	..	..
Gävleborgs	-	..	..	40	..	..
Västernorrlands	-	..	..	0	..	..
Jämtlands	1	..	..	0	..	..
Västerbottens	-	-	-	-	-	-
Norrbottens	-	-	-	-	-	-
Produktionsområden						
Götalands södra slättbygder	86	7 270	1,6	4 700	34 100	2,0
Götalands mellanbygder	104	6 750	2,7	6 660	44 900	2,7
Götalands norra slättbygder	113	6 650	2,2	6 050	40 200	2,2
Svealands slättbygder	60	4 990	4,3	2 030	10 100	4,3
Götalands skogsbygder	26	6 240	7,5	1 210	7 600	10,7
Mellersta Sveriges skogsbygder	11	..	..	630	..	..
Nedre Norrland	3	..	..	30	..	..
Övre Norrland	-	-	-	-	-	-
Hela riket						
2017	403	6 660	1,2	21 310	141 800	1,3
2016	335	6 120	1,3	16 600	101 600	1,3
2015	407	6 340	1,2	23 530	149 200	1,2
2014	475	6 450	1,3	26 910	173 600	1,3
2013	399	5 680	1,4	25 020	142 000	1,5
2012	386	6 360	1,5	22 010	139 900	1,5
Genomsnitt 2012–2016	.	6 190	0,6	22 810	141 300	0,6

Anm. Vattenhalt 14,0 %.
1) Antal jordbruksföretag som ingår i beräkningarna. Där antalet understiger 20 utelämnas resultaten (..).
2) Areal skördad som grönfoder ingår ej. Den redovisas i tabell 32.

4. Höstkorn. Hektarskörd, areal och totalskörd 2017

4. Winter barley. Yield per hectare, crop area and total production in 2017

Område	Antal företag 1)	Hektar-skörd, kg/ha	Medel-fel, procent	Areal, hektar 2)	Total skörd, ton	Medel-fel, procent
Län						
Stockholms	4	..	..	280	..	..
Uppsala	13	..	..	550	..	..
Södermanlands	8	..	..	420	..	..
Östergötlands	44	7 500	2,1	2 020	15 200	3,7
Jönköpings	4	..	..	50	..	..
Kronobergs	2	..	..	20	..	..
Kalmar	73	5 710	3,1	2 600	14 900	3,5
Gotlands	93	6 050	1,9	4 030	24 400	1,9
Blekinge	16	..	..	370	..	..
Skåne	82	7 020	2,0	4 660	32 700	2,0
Hallands	29	6 510	3,1	1 030	6 700	3,1
Västra Götalands	54	6 400	3,3	2 130	13 600	3,3
Värmlands	7	..	..	120	..	..
Örebro	14	..	..	550	..	..
Västmanlands	8	..	..	270	..	..
Dalarnas	-	..	..	40	..	..
Gävleborgs	1	..	..	30	..	..
Västernorrlands	-	-	-	-	-	-
Jämtlands	-	-	-	-	-	-
Västerbottens	-	-	-	-	-	-
Norrbottens	-	-	-	-	-	-
Produktionsområden						
Götalands södra slättbygder	76	7 200	1,3	3 390	24 400	1,3
Götalands mellanbygder	197	6 030	1,6	8 560	51 700	1,8
Götalands norra slättbygder	89	7 150	1,6	3 770	26 900	1,7
Svealands slättbygder	51	6 060	1,3	2 030	12 300	1,3
Götalands skogsbygder	34	5 430	4,0	1 140	6 200	5,9
Mellersta Sveriges skogsbygder	5	..	..	280	..	..
Nedre Norrland	-	..	..	20	..	..
Övre Norrland	-	-	-	-	-	-
Hela riket						
2017	452	6 420	1,0	19 180	123 100	1,1
2016	443	5 780	1,0	19 090	110 300	1,0
2015	340	6 180	1,6	15 560	96 100	1,6
2014	288	6 430	1,2	13 350	85 800	1,2
2013	286	5 750	1,1	13 580	78 100	1,2
2012	205	6 600	1,4	9 130	60 300	1,4
Genomsnitt 2012–2016	.	6 150	0,6	14 140	86 100	0,6

Anm. Vattenhalt 14,0 %.
1) Antal jordbruksföretag som ingår i beräkningarna. Där antalet understiger 20 utelämnas resultaten (..).
2) Areal skördad som grönfoder ingår ej. Den redovisas i tabell 32.

5. Vårkorn. Hektarskörd, areal och totalskörd 2017

5. Spring barley. Yield per hectare, crop area and total production in 2017

Område	Antal företag 1)	Hektar-skörd, kg/ha	Medel-fel, procent	Areal, hektar 2)	Total skörd, ton	Medel-fel, procent
Län						
Stockholms	85	4 330	3,0	9 070	39 300	3,1
Uppsala	220	5 070	2,1	28 740	145 800	2,1
Södermanlands	150	4 870	2,0	14 880	72 500	2,2
Östergötlands	175	6 140	1,9	12 440	76 300	2,0
Jönköpings	86	3 990	4,2	6 450	25 700	4,9
Kronobergs	48	3 930	4,0	3 100	12 200	5,8
Kalmar	124	4 640	3,2	7 610	35 300	6,2
Gotlands	130	4 460	2,4	9 580	42 800	2,6
Blekinge	58	4 910	4,7	3 020	14 800	4,8
Skåne	509	6 560	1,0	68 300	447 900	1,4
Hallands	125	5 500	1,9	16 360	90 000	2,1
Västra Götalands	301	5 280	2,0	42 410	223 900	2,2
Värmlands	83	4 440	4,8	7 850	34 800	4,8
Örebro	125	5 610	1,6	14 460	81 200	3,0
Västmanlands	128	5 670	2,3	16 780	95 100	2,3
Dalarnas	68	4 040	5,1	6 490	26 300	5,7
Gävleborgs	89	3 180	4,7	7 990	25 400	5,0
Västernorrlands	47	2 260	6,3	2 640	6 000	7,7
Jämtlands	53	3 370	1,4	1 940	6 500	2,6
Västerbottens	75	1 850	6,3	7 050	13 000	6,8
Norrbottens	48	1 330	7,4	2 960	3 900	7,1
Produktionsområden						
Götalands södra slättbygder	447	6 710	0,8	58 260	390 900	0,9
Götalands mellanbygder	405	5 280	1,5	36 210	191 000	1,9
Götalands norra slättbygder	374	5 790	1,5	42 140	244 000	1,4
Svealands slättbygder	740	5 180	1,1	86 940	450 200	1,1
Götalands skogsbygder	307	4 350	2,7	30 260	131 600	4,0
Mellersta Sveriges skogsbygder	152	4 090	3,6	14 040	57 500	4,4
Nedre Norrland	174	3 040	3,7	12 450	37 900	4,1
Övre Norrland	128	1 710	5,2	10 060	17 200	5,5
Hela riket						
2017	2 727	5 210	0,6	290 100	1 512 100	0,7
2016	2 702	4 760	0,6	299 830	1 427 600	0,7
2015	2 630	5 200	0,6	303 270	1 576 200	0,7
2014	2 637	4 710	0,6	315 740	1 488 400	0,7
2013	2 863	4 980	0,5	374 140	1 862 000	0,6
2012	2 695	4 560	0,8	359 900	1 641 400	0,8
Genomsnitt 2012–2016	.	4 840	0,3	330 580	1 599 100	0,3

Anm. Vattenhalt 14,0 %.
1) Antal jordbruksföretag som ingår i beräkningarna. Där antalet understiger 20 utelämnas resultaten (..).
2) Areal skördad som grönfoder ingår ej. Den redovisas i tabell 32.

6. Havre. Hektarskörd, areal och totalskörd 2017

6. Oats. Yield per hectare, crop area and total production in 2017

Område	Antal företag 1)	Hektar-skörd, kg/ha	Medel-fel, procent	Areal, hektar 2)	Total skörd, ton	Medel-fel, procent
Län						
Stockholms	48	3 780	7,0	2 720	10 300	7,5
Uppsala	91	4 520	5,4	6 610	29 900	7,0
Södermanlands	79	3 740	5,8	5 210	19 500	7,6
Östergötlands	117	4 970	3,4	7 380	36 600	4,3
Jönköpings	71	3 780	5,9	4 390	16 600	8,6
Kronobergs	43	3 920	4,5	2 610	10 200	8,5
Kalmar	45	3 190	9,5	2 550	8 100	9,6
Gotlands	29	2 710	32,6	1 000	2 700	31,6
Blekinge	21	4 760	3,9	630	3 000	3,9
Skåne	107	5 060	3,7	7 410	37 500	4,3
Hallands	88	4 950	2,4	6 380	31 600	4,3
Västra Götalands	409	4 770	2,1	59 730	285 200	2,3
Värmlands	113	3 830	4,6	11 500	44 000	4,7
Örebro	116	4 820	2,5	11 300	54 500	3,6
Västmanlands	119	4 750	3,1	11 760	55 800	3,0
Dalarnas	69	4 310	3,9	5 010	21 600	3,9
Gävleborgs	55	3 260	8,9	2 850	9 300	12,9
Västernorrlands	10	..	..	280	..	..
Jämtlands	8	..	..	130	..	..
Västerbottens	26	830	26,2	860	700	26,6
Norrbottens	21	570	23,3	500	300	23,6
Produktionsområden						
Götalands södra slättbygder	129	5 430	1,8	9 100	49 400	1,8
Götalands mellanbygder	93	4 250	9,6	4 050	17 200	9,9
Götalands norra slättbygder	410	5 130	2,0	51 630	264 700	2,1
Svealands slättbygder	508	4 480	1,7	43 790	196 000	2,0
Götalands skogsbygder	274	3 630	3,3	24 390	88 500	4,1
Mellersta Sveriges skogsbygder	164	3 840	3,9	14 050	54 000	4,6
Nedre Norrland	60	3 100	7,7	2 290	7 100	13,4
Övre Norrland	47	720	19,3	1 380	1 000	19,7
Hela riket						
2017	1 685	4 490	1,2	150 580	676 400	1,3
2016	1 764	4 450	0,9	173 340	771 500	1,1
2015	1 718	4 610	1,1	161 420	744 700	1,2
2014	1 693	4 170	1,0	159 570	665 900	1,1
2013	1 926	4 370	1,0	195 010	851 500	1,0
2012	1 841	3 820	1,3	191 310	731 200	1,4
Genomsnitt 2012–2016	.	4 280	0,5	176 130	753 000	0,5

Anm. Vattenhalt 14,0 %.
1) Antal jordbruksföretag som ingår i beräkningarna. Där antalet understiger 20 utelämnas resultaten (..).
2) Areal skördad som grönfoder ingår ej. Den redovisas i tabell 32.

7. Höstrågvete. Hektarskörd, areal och totalskörd 2017

7. Winter triticale. Yield per hectare, crop area and total production in 2017

Område	Antal företag 1)	Hektar-skörd, kg/ha	Medel-fel, procent	Areal, hektar 2)	Total skörd, ton	Medel-fel, procent
Län						
Stockholms	8	..	..	290	..	..
Uppsala	17	..	..	990	..	..
Södermanlands	37	5 660	4,5	2 130	12 100	4,5
Östergötlands	63	6 680	2,5	4 200	28 100	4,0
Jönköpings	19	..	..	790	..	..
Kronobergs	16	..	..	440	..	..
Kalmar	49	5 010	4,1	2 700	13 500	4,8
Gotlands	28	5 340	4,7	860	4 600	4,7
Blekinge	16	..	..	470	..	..
Skåne	70	6 780	2,3	4 700	31 900	2,9
Hallands	40	6 540	2,6	1 800	11 800	2,6
Västra Götalands	66	6 080	2,5	4 170	25 400	3,2
Värmlands	4	..	..	180	..	..
Örebro	14	..	..	680	..	..
Västmanlands	16	..	..	490	..	..
Dalarnas	5	..	..	120	..	..
Gävleborgs	2	..	..	70	..	..
Västernorrlands	3	..	..	60	..	..
Jämtlands	-	-	-	-	-	-
Västerbottens	-	-	-	-	-	-
Norrbottens	-	-	-	-	-	-
Produktionsområden						
Götalands södra slättbygder	68	6 950	1,8	3 220	22 400	1,8
Götalands mellanbygder	95	5 860	2,8	4 590	26 900	3,5
Götalands norra slättbygder	90	6 560	2,1	5 610	36 800	2,1
Svealands slättbygder	91	5 490	2,9	4 350	23 900	2,9
Götalands skogsbygder	100	5 430	2,7	5 620	30 500	3,9
Mellersta Sveriges skogsbygder	25	6 090	7,1	1 690	10 300	7,1
Nedre Norrland	4	..	..	110	..	..
Övre Norrland	-	-	-	-	-	-
Hela riket 3)						
2017	473	5 970	1,2	25 170	150 300	1,4
2016	534	5 410	1,3	27 500	148 700	1,3
2015	697	6 010	0,9	38 530	231 300	0,9
2014	690	5 930	1,0	38 170	226 400	1,0
2013	451	4 880	1,4	22 910	111 700	1,5
2012	460	5 920	1,1	23 710	140 400	1,2
Genomsnitt 2012–2016	.	5 630	0,5	30 160	171 700	0,5

Anm. Vattenhalt 14,0 %.
1) Antal jordbruksföretag som ingår i beräkningarna. Där antalet understiger 20 utelämnas resultaten (..).
2) Areal skördad som grönfoder ingår ej. Den redovisas i tabell 32.
3) För åren 2012–2014 redovisas slutlig statistik för rågvete, som omfattar höstrågvete och vårrågvete.

8. Vårrågvete. Hektarskörd, areal och totalskörd 2017

8. Spring triticale. Yield per hectare, crop area and total production in 2017

Område	Antal företag 1)	Hektar-skörd, kg/ha	Medel-fel, procent	Areal, hektar 2)	Total skörd, ton	Medel-fel, procent
Län						
Stockholms	1	..	..	50	..	..
Uppsala	5	..	..	140	..	..
Södermanlands	5	..	..	270	..	..
Östergötlands	7	..	..	330	..	..
Jönköpings	4	..	..	110	..	..
Kronobergs	2	..	..	130	..	..
Kalmar	7	..	..	250	..	..
Gotlands	-	-	-	-	-	-
Blekinge	-	..	..	20	..	..
Skåne	6	..	..	100	..	..
Hallands	-	..	..	10	..	..
Västra Götalands	2	..	..	90	..	..
Värmlands	3	..	..	140	..	..
Örebro	2	..	..	80	..	..
Västmanlands	1	..	..	60	..	..
Dalarnas	-	..	..	20	..	..
Gävleborgs	-	..	..	20	..	..
Västernorrlands	1	..	..	10	..	..
Jämtlands	-	-	-	-	-	-
Västerbottens	-	..	..	0	..	..
Norrbottens	-	-	-	-	-	-
Produktionsområden						
Götalands södra slättbygder	-	..	..	20	..	..
Götalands mellanbygder	5	..	..	90	..	..
Götalands norra slättbygder	5	..	..	140	..	..
Svealands slättbygder	13	..	..	670	..	..
Götalands skogsbygder	16	..	..	680	..	..
Mellersta Sveriges skogsbygder	6	..	..	170	..	..
Nedre Norrland	1	..	..	30	..	..
Övre Norrland	-	..	..	0	..	..
Hela riket 3)						
2017	46	3 490	7,2	1 780	6 200	8,1
2016	59	3 770	4,3	2 650	10 000	5,5
2015	70	3 640	6,8	3 450	12 500	7,3
2014	..	..	..	..	..	..
2013	..	..	..	..	..	..
2012	..	..	..	..	..	..
Genomsnitt 2012–2016	.	.	.	.	.	.

Anm. Vattenhalt 14,0 %.
1) Antal jordbruksföretag som ingår i beräkningarna. Där antalet understiger 20 utelämnas resultaten (..).
2) Areal skördad som grönfoder ingår ej. Den redovisas i tabell 32.
3) För åren 2012–2014 redovisas slutlig statistik för rågvete, som omfattar höstrågvete och vårrågvete, se tabell 7.

9. Blandsäd. Hektarskörd, areal och totalskörd 2017

9. Mixed grain. Yield per hectare, crop area and total production in 2017

Område	Antal företag 1)	Hektar-skörd, kg/ha	Medel-fel, procent	Areal, hektar 2)	Total skörd, ton	Medel-fel, procent
Län						
Stockholms	5	..	..	160	..	..
Uppsala	7	..	..	650	..	..
Södermanlands	13	..	..	350	..	..
Östergötlands	10	..	..	510	..	..
Jönköpings	20	3 910	7,7	1 010	3 900	20,1
Kronobergs	7	..	..	250	..	..
Kalmar	17	..	..	630	..	..
Gotlands	3	..	..	140	..	..
Blekinge	1	..	..	50	..	..
Skåne	10	..	..	460	..	..
Hallands	9	..	..	480	..	..
Västra Götalands	66	3 790	3,4	5 210	19 800	8,8
Värmlands	17	..	..	730	..	..
Örebro	9	..	..	200	..	..
Västmanlands	6	..	..	180	..	..
Dalarnas	10	..	..	350	..	..
Gävleborgs	5	..	..	330	..	..
Västernorrlands	8	..	..	120	..	..
Jämtlands	2	..	..	10	..	..
Västerbottens	17	..	..	260	..	..
Norrbottens	5	..	..	70	..	..
Produktionsområden						
Götalands södra slättbygder	10	..	..	290	..	..
Götalands mellanbygder	16	..	..	670	..	..
Götalands norra slättbygder	41	4 010	3,0	3 010	12 100	10,8
Svealands slättbygder	46	3 580	4,7	1 850	6 600	16,2
Götalands skogsbygder	72	3 370	5,0	4 510	15 200	11,8
Mellersta Sveriges skogsbygder	26	3 200	4,7	950	3 100	17,1
Nedre Norrland	13	..	..	350	..	..
Övre Norrland	23	1 180	14,9	340	400	16,8
Hela riket						
2017	247	3 450	2,6	11 920	41 100	6,9
2016	279	3 730	2,2	14 810	55 400	5,3
2015	267	3 560	2,5	14 670	52 000	5,5
2014	252	3 180	2,8	15 470	48 900	6,4
2013	290	3 740	2,2	19 150	71 300	4,5
2012	287	2 980	3,5	17 910	53 400	5,5
Genomsnitt 2012–2016	.	3 440	1,2	16 400	56 200	2,4

Anm. Vattenhalt 14,0 %.
1) Antal jordbruksföretag som ingår i beräkningarna. Där antalet understiger 20 utelämnas resultaten (..).
2) Areal skördad som grönfoder ingår ej. Den redovisas i tabell 32.

10. Majs. Hektarskörd, areal och totalskörd 2017

10. Grain maize. Yield per hectare, crop area and total production in 2017

Område	Antal företag 1)	Hektar-skörd, kg/ha	Medel-fel, procent	Areal, hektar 2)	Total skörd, ton	Medel-fel, procent
Län						
Stockholms	-	-	-	-	-	-
Uppsala	-	-	-	-	-	-
Södermanlands	-	-	-	-	-	-
Östergötlands	-	-	-	-	-	-
Jönköpings	-	-	-	-	-	-
Kronobergs	-	-	-	-	-	-
Kalmar	9	..	..	210	..	..
Gotlands	3	..	..	40	..	..
Blekinge	2	..	..	60	..	..
Skåne	22	7 510	4,6	920	6 900	15,5
Hallands	2	..	..	20	..	..
Västra Götalands	1	..	..	0	..	..
Värmlands	-	-	-	-	-	-
Örebro	-	-	-	-	-	-
Västmanlands	-	-	-	-	-	-
Dalarnas	-	..	..	10	..	..
Gävleborgs	-	-	-	-	-	-
Västernorrlands	-	-	-	-	-	-
Jämtlands	-	-	-	-	-	-
Västerbottens	-	-	-	-	-	-
Norrbottens	-	..	..	0	..	..
Produktionsområden						
Götalands södra slättbygder	21	7 450	4,7	920	6 900	14,1
Götalands mellanbygder	16	..	..	310	..	..
Götalands norra slättbygder	1	..	..	10	..	..
Svealands slättbygder	-	-	-	-	-	-
Götalands skogsbygder	1	..	..	10	..	..
Mellersta Sveriges skogsbygder	-	-	-	-	-	-
Nedre Norrland	-	..	..	10	..	..
Övre Norrland	-	..	..	0	..	..
Hela riket						
2017	39	7 330	3,8	1 190	8 800	12,0
2016	37	8 030	4,0	1 710	13 800	16,2
2015	36	5 760	4,1	1 330	6 400	13,5
2014	35	7 400	3,3	950	7 100	14,1
2013	40	5 990	3,4	1 270	7 400	12,4
2012	37	6 290	4,0	2 360	14 600	15,9
Genomsnitt 2012–2016	.	6 690	1,7	1 520	9 900	6,5

Anm. Vattenhalt 14,0 %.
1) Antal jordbruksföretag som ingår i beräkningarna. Där antalet understiger 20 % utelämnas resultaten (..).
2) Areal skördad som grönfoder ingår ej. Den redovisas i tabell 32.

11. Ärter. Hektarskörd, areal och totalskörd 2017

11. Peas. Yield per hectare, crop area and total production in 2017

Område	Antal företag 1)	Hektar-skörd, kg/ha	Medel-fel, procent	Areal, hektar 2)	Total skörd, ton	Medel-fel, procent
Län						
Stockholms	43	2 900	2,6	1 390	4 000	2,9
Uppsala	128	3 290	1,3	4 720	15 500	1,4
Södermanlands	60	2 630	2,8	1 530	4 000	2,7
Östergötlands	106	3 910	2,3	4 510	17 600	2,3
Jönköpings	6	..	..	90	..	..
Kronobergs	-	..	..	10	..	..
Kalmar	29	3 700	4,3	530	2 000	4,3
Gotlands	77	3 790	2,3	2 320	8 800	3,4
Blekinge	1	..	..	30	..	..
Skåne	68	4 130	3,4	2 420	10 000	4,0
Hallands	12	..	..	250	..	..
Västra Götalands	58	3 450	4,3	1 980	6 800	6,5
Värmlands	18	..	..	400	..	..
Örebro	46	3 330	2,9	1 240	4 100	3,0
Västmanlands	65	3 060	2,5	2 060	6 300	2,5
Dalarnas	17	..	..	270	..	..
Gävleborgs	11	..	..	120	..	..
Västernorrlands	1	..	..	10	..	..
Jämtlands	-	-	-	-	-	-
Västerbottens	-	..	..	0	..	..
Norrbottens	-	..	..	0	..	..
Produktionsområden						
Götalands södra slättbygder	60	4 020	4,6	1 840	7 400	5,3
Götalands mellanbygder	120	3 800	2,0	3 560	13 500	2,6
Götalands norra slättbygder	144	3 900	2,0	5 870	22 900	2,0
Svealands slättbygder	350	3 090	1,0	11 000	34 000	1,0
Götalands skogsbygder	24	2 870	8,8	600	1 700	15,0
Mellersta Sveriges skogsbygder	43	2 790	3,8	980	2 700	4,1
Nedre Norrland	5	..	..	30	..	..
Övre Norrland	-	..	..	0	..	..
Hela riket						
2017	746	3 450	1,0	23 860	82 200	1,1
2016	810	3 680	0,9	25 170	92 700	1,0
2015	747	3 710	1,0	22 390	83 100	1,1
2014	461	3 220	1,1	14 450	46 500	1,2
2013	379	3 340	1,4	12 210	40 800	1,5
2012	399	2 730	2,9	12 850	35 100	2,9
Genomsnitt 2012–2016	.	3 340	0,7	17 410	59 600	0,8

Anm. Vattenhalt 15,0 %.
1) Antal jordbruksföretag som ingår i beräkningarna. Där antalet understiger 20 utelämnas resultaten (..).
2) Areal skördad som grönfoder ingår ej. Den redovisas i tabell 33.

12. Åkerbönor. Hektarskörd, areal och totalskörd 2017

12. Field beans. Yield per hectare, crop area and total production in 2017

Område	Antal företag 1)	Hektar-skörd, kg/ha	Medel-fel, procent	Areal, hektar 2)	Total skörd, ton	Medel-fel, procent
Län						
Stockholms	3	..	..	130	..	..
Uppsala	14	..	..	740	..	..
Södermanlands	23	2 470	6,1	980	2 400	6,4
Östergötlands	81	3 570	4,1	4 760	17 000	4,5
Jönköpings	4	..	..	90	..	..
Kronobergs	4	..	..	30	..	..
Kalmar	12	..	..	380	..	..
Gotlands	14	..	..	570	..	..
Blekinge	12	..	..	210	..	..
Skåne	76	4 610	2,6	4 070	18 800	3,2
Hallands	66	4 100	3,3	2 660	10 900	3,3
Västra Götalands	173	3 560	3,1	12 340	43 900	3,1
Värmlands	21	2 870	6,4	1 320	3 800	6,3
Örebro	16	..	..	860	..	..
Västmanlands	23	2 700	6,9	1 330	3 600	8,7
Dalarnas	2	..	..	20	..	..
Gävleborgs	1	..	..	20	..	..
Västernorrlands	-	-	-	-	-	-
Jämtlands	-	-	-	-	-	-
Västerbottens	-	-	-	-	-	-
Norrbottens	-	..	..	0	..	..
Produktionsområden						
Götalands södra slättbygder	108	4 460	2,4	5 280	23 600	2,4
Götalands mellanbygder	50	3 900	4,3	1 780	6 900	5,7
Götalands norra slättbygder	219	3 590	2,6	15 010	53 800	2,7
Svealands slättbygder	94	2 620	4,4	5 130	13 400	4,4
Götalands skogsbygder	55	3 510	6,0	2 520	8 900	6,5
Mellersta Sveriges skogsbygder	19	..	..	800	..	..
Nedre Norrland	-	-	-	-	-	-
Övre Norrland	-	..	..	0	..	..
Hela riket						
2017	545	3 590	1,7	30 490	109 400	1,8
2016	554	3 520	1,3	29 540	103 900	1,4
2015	455	3 960	1,7	25 010	99 100	1,8
2014	332	3 240	2,0	18 840	61 100	2,2
2013	316	3 510	1,3	17 460	61 300	1,3
2012	304	3 240	3,2	17 930	58 200	3,2
Genomsnitt 2012–2016	.	3 490	0,9	21 760	76 700	0,9

Anm. Vattenhalt 15,0 %.
1) Antal jordbruksföretag som ingår i beräkningarna. Där antalet understiger 20 utelämnas resultaten (..).
2) Areal skördad som grönfoder ingår ej. Den redovisas i tabell 33.

13. Höstraps. Hektarskörd, areal och totalskörd 2017

13. Winter rape. Yield per hectare, crop area and total production in 2017

Område	Antal företag 1)	Hektar-skörd, kg/ha	Medel-fel, procent	Areal, hektar 2)	Total skörd, ton	Medel-fel, procent
Län						
Stockholms	49	3 140	2,5	2 470	7 800	2,6
Uppsala	103	3 380	1,4	4 170	14 100	1,4
Södermanlands	99	3 450	1,0	4 730	16 300	1,2
Östergötlands	200	3 210	1,5	12 340	39 600	1,5
Jönköpings	16	..	..	390	..	..
Kronobergs	7	..	..	130	..	..
Kalmar	99	3 210	1,4	4 700	15 100	1,4
Gotlands	109	2 890	2,6	5 340	15 400	2,6
Blekinge	36	3 540	3,6	1 140	4 100	3,6
Skåne	452	3 500	0,7	48 140	168 600	0,7
Hallands	76	3 720	1,7	3 880	14 400	1,7
Västra Götalands	216	3 640	1,1	12 410	45 100	1,1
Värmlands	12	..	..	260	..	..
Örebro	68	3 790	1,5	2 580	9 800	1,5
Västmanlands	62	3 310	1,8	2 070	6 800	1,8
Dalarnas	22	3 000	2,7	590	1 800	2,7
Gävleborgs	4	..	..	150	..	..
Västernorrlands	-	-	-	-	-	-
Jämtlands	-	-	-	-	-	-
Västerbottens	-	..	..	0	..	..
Norrbottens	-	-	-	-	-	-
Produktionsområden						
Götalands södra slättbygder	401	3 590	0,7	38 900	139 800	0,7
Götalands mellanbygder	328	3 180	1,4	22 000	70 000	1,4
Götalands norra slättbygder	365	3 430	1,0	22 610	77 600	1,0
Svealands slättbygder	384	3 410	0,7	16 000	54 500	0,7
Götalands skogsbygder	97	3 090	2,6	4 040	12 500	2,6
Mellersta Sveriges skogsbygder	55	3 410	2,4	1 940	6 600	2,5
Nedre Norrland	-	-	-	-	-	-
Övre Norrland	-	..	..	0	..	..
Hela riket						
2017	1 630	3 430	0,4	105 480	361 300	0,5
2016	1 400	3 000	0,6	83 390	250 200	0,6
2015	1 341	3 940	0,4	88 160	347 300	0,4
2014	1 202	3 730	0,4	79 600	296 600	0,4
2013	989	3 230	0,8	71 560	231 400	0,8
2012	1 023	3 700	0,7	61 780	228 800	0,7
Genomsnitt 2012–2016	.	3 520	0,3	76 900	270 900	0,3

Anm. Vattenhalt 9,0 %.
1) Antal jordbruksföretag som ingår i beräkningarna. Där antalet understiger 20 utelämnas resultaten (..).
2) Areal skördad som grönfoder ingår ej. Den redovisas i tabell 34.

14. Vårraps. Hektarskörd, areal och totalskörd 2017

14. Spring rape. Yield per hectare, crop area and total production in 2017

Område	Antal företag 1)	Hektar-skörd, kg/ha	Medel-fel, procent	Areal, hektar 2)	Total skörd, ton	Medel-fel, procent
Län						
Stockholms	21	1 860	4,8	780	1 400	4,8
Uppsala	37	1 950	3,6	1 210	2 400	3,6
Södermanlands	16	..	..	580	..	..
Östergötlands	13	..	..	580	..	..
Jönköpings	3	..	..	60	..	..
Kronobergs	4	..	..	70	..	..
Kalmar	6	..	..	100	..	..
Gotlands	13	..	..	530	..	..
Blekinge	-	..	..	30	..	..
Skåne	7	..	..	240	..	..
Hallands	4	..	..	150	..	..
Västra Götalands	12	..	..	560	..	..
Värmlands	7	..	..	210	..	..
Örebro	17	..	..	550	..	..
Västmanlands	22	2 150	4,6	900	1 900	4,6
Dalarnas	3	..	..	40	..	..
Gävleborgs	1	..	..	30	..	..
Västernorrlands	1	..	..	0	..	..
Jämtlands	-	..	..	10	..	..
Västerbottens	2	..	..	0	..	..
Norrbottens	-	..	..	0	..	..
Produktionsområden						
Götalands södra slättbygder	8	..	..	280	..	..
Götalands mellanbygder	18	..	..	650	..	..
Götalands norra slättbygder	18	..	..	880	..	..
Svealands slättbygder	118	1 940	2,4	4 190	8 100	2,3
Götalands skogsbygder	17	..	..	450	..	..
Mellersta Sveriges skogsbygder	6	..	..	140	..	..
Nedre Norrland	2	..	..	30	..	..
Övre Norrland	2	..	..	0	..	..
Hela riket						
2017	189	1 960	2,0	6 630	13 000	2,0
2016	233	2 090	1,5	7 420	15 500	1,5
2015	145	2 040	2,9	4 500	9 200	2,9
2014	416	1 820	1,4	14 320	26 100	1,4
2013	977	1 890	0,8	50 860	96 100	0,8
2012	879	1 960	0,8	45 320	89 000	0,8
Genomsnitt 2012–2016	.	1 960	0,7	24 480	47 200	0,7

Anm. Vattenhalt 9,0 %.
1) Antal jordbruksföretag som ingår i beräkningarna. Där antalet understiger 20 utelämnas resultaten (..).
2) Areal skördad som grönfoder ingår ej. Den redovisas i tabell 34.

15. Höstrybs. Hektarskörd, areal och totalskörd 2017

15. Winter turnip rape. Yield per hectare, crop area and total production in 2017

Område	Antal företag 1)	Hektar-skörd, kg/ha	Medel-fel, procent	Areal, hektar 2)	Total skörd, ton	Medel-fel, procent
Län						
Stockholms	3	..	..	60	..	..
Uppsala	15	..	..	230	..	..
Södermanlands	2	..	..	220	..	..
Östergötlands	-	..	..	10	..	..
Jönköpings	-	-	-	-	-	-
Kronobergs	-	..	..	10	..	..
Kalmar	-	..	..	0	..	..
Gotlands	-	..	..	0	..	..
Blekinge	-	..	..	0	..	..
Skåne	-	..	..	50	..	..
Hallands	-	..	..	20	..	..
Västra Götalands	1	..	..	60	..	..
Värmlands	-	-	-	-	-	-
Örebro	2	..	..	30	..	..
Västmanlands	9	..	..	220	..	..
Dalarnas	3	..	..	40	..	..
Gävleborgs	3	..	..	40	..	..
Västernorrlands	-	-	-	-	-	-
Jämtlands	-	-	-	-	-	-
Västerbottens	-	-	-	-	-	-
Norrbottens	-	-	-	-	-	-
Produktionsområden						
Götalands södra slättbygder	-	..	..	60	..	..
Götalands mellanbygder	-	..	..	10	..	..
Götalands norra slättbygder	-	..	..	50	..	..
Svealands slättbygder	31	1 400	8,2	750	1 000	8,2
Götalands skogsbygder	1	..	..	40	..	..
Mellersta Sveriges skogsbygder	5	..	..	70	..	..
Nedre Norrland	1	..	..	0	..	..
Övre Norrland	-	-	-	-	-	-
Hela riket						
2017	38	1 390	7,1	980	1 400	7,1
2016	35	1 520	3,0	970	1 500	3,0
2015	33	1 870	4,0	870	1 600	4,0
2014	28	1 700	2,9	790	1 300	3,0
2013	11	..	..	320	..	..
2012	27	1 650	9,0	810	1 300	8,9
Genomsnitt 2012–2016	.	..	.	750	..	.

Anm. Vattenhalt 9,0 %.
1) Antal jordbruksföretag som ingår i beräkningarna. Där antalet understiger 20 utelämnas resultaten (..).
2) Areal skördad som grönfoder ingår ej. Den redovisas i tabell 34.

16. Vårrybs. Hektarskörd, areal och totalskörd 2017

16. Spring turnip rape. Yield per hectare, crop area and total production in 2017

Område	Antal företag 1)	Hektar-skörd, kg/ha	Medel-fel, procent	Areal, hektar 2)	Total skörd, ton	Medel-fel, procent
Län						
Stockholms	1	..	..	20	..	..
Uppsala	2	..	..	90	..	..
Södermanlands	-	..	..	10	..	..
Östergötlands	3	..	..	40	..	..
Jönköpings	-	-	-	-	-	-
Kronobergs	1	..	..	20	..	..
Kalmar	-	..	..	10	..	..
Gotlands	-	-	-	-	-	-
Blekinge	-	-	-	-	-	-
Skåne	-	..	..	10	..	..
Hallands	-	-	-	-	-	-
Västra Götalands	-	..	..	10	..	..
Värmlands	2	..	..	80	..	..
Örebro	-	-	-	-	-	-
Västmanlands	-	..	..	20	..	..
Dalarnas	8	..	..	160	..	..
Gävleborgs	28	1 550	2,6	430	700	2,6
Västernorrlands	2	..	..	90	..	..
Jämtlands	1	..	..	0	..	..
Västerbottens	4	..	..	70	..	..
Norrbottens	4	..	..	80	..	..
Produktionsområden						
Götalands södra slättbygder	-	-	-	-	-	-
Götalands mellanbygder	-	..	..	10	..	..
Götalands norra slättbygder	3	..	..	30	..	..
Svealands slättbygder	4	..	..	160	..	..
Götalands skogsbygder	1	..	..	20	..	..
Mellersta Sveriges skogsbygder	11	..	..	240	..	..
Nedre Norrland	29	1 340	3,4	530	700	3,3
Övre Norrland	8	..	..	150	..	..
Hela riket						
2017	56	1 420	4,2	1 150	1 600	4,3
2016	41	1 220	4,0	1 090	1 300	4,0
2015	42	1 240	6,1	980	1 200	6,1
2014	44	1 070	5,6	1 280	1 400	5,6
2013	88	1 370	4,3	2 740	3 700	4,3
2012	65	1 370	4,7	2 060	2 800	4,8
Genomsnitt 2012–2016	.	1 250	2,2	1 630	2 100	2,2

Anm. Vattenhalt 9,0 %.
1) Antal jordbruksföretag som ingår i beräkningarna. Där antalet understiger 20 utelämnas resultaten (..).
2) Areal skördad som grönfoder ingår ej. Den redovisas i tabell 34.

17. Oljelin. Hektarskörd, areal och totalskörd 2017

17. Oil flax. Yield per hectare, crop area and total production in 2017

Område	Antal företag 1)	Hektar-skörd, kg/ha	Medel-fel, procent	Areal, hektar 2)	Total skörd, ton	Medel-fel, procent
Län						
Stockholms	8	..	..	280	..	..
Uppsala	14	..	..	500	..	..
Södermanlands	8	..	..	460	..	..
Östergötlands	51	1 990	3,6	2 110	4 200	3,6
Jönköpings	-	-	-	-	-	-
Kronobergs	-	-	-	-	-	-
Kalmar	4	..	..	90	..	..
Gotlands	-	..	..	0	..	..
Blekinge	-	-	-	-	-	-
Skåne	9	..	..	320	..	..
Hallands	1	..	..	20	..	..
Västra Götalands	8	..	..	360	..	..
Värmlands	1	..	..	20	..	..
Örebro	9	..	..	200	..	..
Västmanlands	6	..	..	170	..	..
Dalarnas	-	..	..	0	..	..
Gävleborgs	-	-	-	-	-	-
Västernorrlands	-	-	-	-	-	-
Jämtlands	-	-	-	-	-	-
Västerbottens	-	-	-	-	-	-
Norrbottens	1	..	..	0	..	..
Produktionsområden						
Götalands södra slättbygder	8	..	..	240	..	..
Götalands mellanbygder	5	..	..	170	..	..
Götalands norra slättbygder	55	2 000	3,3	2 330	4 700	3,3
Svealands slättbygder	44	1 370	3,2	1 550	2 100	3,1
Götalands skogsbygder	1	..	..	20	..	..
Mellersta Sveriges skogsbygder	6	..	..	210	..	..
Nedre Norrland	-	-	-	-	-	-
Övre Norrland	1	..	..	0	..	..
Hela riket						
2017	120	1 720	2,7	4 540	7 800	2,6
2016	213	1 990	1,3	8 400	16 800	1,2
2015	187	1 960	1,3	7 100	13 900	1,3
2014	155	1 680	2,2	6 560	11 000	2,2
2013	113	1 990	1,4	4 840	9 600	1,4
2012	161	1 410	3,1	8 800	12 400	3,0
Genomsnitt 2012–2016	.	1 810	0,9	7 140	12 700	0,9

Anm. Vattenhalt 9,0 %.
1) Antal jordbruksföretag som ingår i beräkningarna. Där antalet understiger 20 utelämnas resultaten (..).
2) Areal skördad som grönfoder ingår ej. Den redovisas i tabell 34.

18. Stråsädesgrödor (exklusive majs) till grönfoder. Hektarskörd, areal och totalskörd 2017

18. Cereals harvested green (excluding green maize). Yield per hectare, crop area and total production in 2017

Område	Antal företag 1)	Hektar-skörd, kg/ha	Medel-fel, procent	Areal, hektar	Total skörd, ton	Medel-fel, procent
Län						
Stockholms	21	8 840	11,1	740	6 600	31,4
Uppsala	20	15 340	11,7	2 340	..	..
Södermanlands	32	8 580	14,5	2 060	17 700	24,6
Östergötlands	46	11 350	6,0	3 620	41 100	15,5
Jönköpings	52	13 970	9,0	3 370	47 000	19,2
Kronobergs	26	10 320	5,2	1 430	14 800	23,8
Kalmar	41	14 560	11,1	3 600	52 400	20,1
Gotlands	15	..	..	930	..	..
Blekinge	9	..	..	540	..	..
Skåne	63	13 150	9,1	5 020	65 900	15,6
Hallands	29	14 260	9,9	2 310	32 900	25,3
Västra Götalands	85	12 930	5,7	6 580	85 100	11,4
Värmlands	40	9 390	6,5	2 250	21 200	17,3
Örebro	26	10 510	11,8	2 100	22 100	27,6
Västmanlands	5	..	..	840	..	..
Dalarnas	15	..	..	880	..	..
Gävleborgs	20	11 750	9,6	1 410	..	..
Västernorrlands	48	9 350	5,6	1 520	14 200	12,0
Jämtlands	76	11 560	2,7	1 340	15 400	5,7
Västerbottens	51	8 090	6,2	1 430	11 600	13,2
Norrbottens	24	8 790	9,9	600	5 300	15,1
Produktionsområden						
Götalands södra slättbygder	31	20 260	8,5	1 630	32 900	20,3
Götalands mellanbygder	77	15 480	9,2	5 430	84 000	16,4
Götalands norra slättbygder	68	15 010	5,6	4 300	64 500	12,0
Svealands slättbygder	107	11 750	6,4	7 590	89 100	22,6
Götalands skogsbygder	175	12 380	4,6	15 000	185 700	9,8
Mellersta Sveriges skogsbygder	66	10 260	7,0	4 600	47 200	16,5
Nedre Norrland	132	10 330	3,4	4 240	43 800	11,7
Övre Norrland	88	8 470	4,9	2 250	19 000	9,4
Hela riket						
2017	744	12 650	2,6	45 610	576 800	5,8
2016	653	12 420	3,9	40 080	497 700	6,8
2015	662	12 130	5,0	40 570	492 200	8,7
2014	681	12 140	5,1	41 380	502 400	8,2
2013	639	11 920	3,5	36 660	437 100	5,9
2012	626	9 730	3,2	37 360	363 700	5,3
Genomsnitt 2012–2016		11 670	1,9	39 210	458 600	3,2

Anm. Torrsubstanshalt 30,0 %.
1) Antal jordbruksföretag som ingår i beräkningarna. Där antalet understiger 20 utelämnas resultaten (..).

19. Majs till grönfoder. Hektarskörd, areal och totalskörd 2017

19. Green maize. Yield per hectare, crop area and total production in 2017

Område	Antal företag [1)]	Hektar-skörd, kg/ha	Medel-fel, procent	Areal, hektar	Total skörd, ton	Medel-fel, procent
Län						
Stockholms	4	..	..	70	..	..
Uppsala	2	..	..	100	..	..
Södermanlands	4	..	..	140	..	..
Östergötlands	8	..	..	640	..	..
Jönköpings	3	..	..	100	..	..
Kronobergs	2	..	..	60	..	..
Kalmar	72	39 440	2,8	4 220	166 600	3,0
Gotlands	36	35 110	5,8	2 130	74 800	5,8
Blekinge	10	..	..	560	..	..
Skåne	85	37 790	2,9	5 460	206 400	3,9
Hallands	37	37 680	2,5	2 440	92 000	2,5
Västra Götalands	16	..	..	580	..	..
Värmlands	3	..	..	140	..	..
Örebro	2	..	..	20	..	..
Västmanlands	4	..	..	70	..	..
Dalarnas	-	-	-	-	-	-
Gävleborgs	1	..	..	0	..	..
Västernorrlands	-	-	-	-	-	-
Jämtlands	-	-	-	-	-	-
Västerbottens	-	-	-	-	-	-
Norrbottens	-	-	-	-	-	-
Produktionsområden						
Götalands södra slättbygder	72	39 170	2,0	3 540	138 700	4,0
Götalands mellanbygder	149	37 590	2,3	9 830	369 600	2,4
Götalands norra slättbygder	12	..	..	820	..	..
Svealands slättbygder	19	..	..	550	..	..
Götalands skogsbygder	35	36 590	3,2	1 930	70 500	3,2
Mellersta Sveriges skogsbygder	2	..	..	60	..	..
Nedre Norrland	-	-	-	-	-	-
Övre Norrland	-	-	-	-	-	-
Hela riket						
2017	289	37 340	1,5	16 800	627 500	1,7
2016	238	40 580	2,2	15 740	638 600	2,8
2015	263	35 340	2,0	15 650	553 000	2,3
2014	242	38 180	2,3	15 670	598 100	2,4
2013	242	37 290	2,0	14 630	545 400	2,4
2012	206	32 610	2,4	14 120	460 400	3,4
Genomsnitt 2012–2016		36 800	1,0	15 160	559 100	1,2

Anm. Torrsubstanshalt 30,0 %.

1) Antal jordbruksföretag som ingår i beräkningarna. Där antalet understiger 20 utelämnas resultaten (..).

20. Andra grödor än stråsädesgrödor till grönfoder. Hektarskörd, areal och totalskörd 2017

20. Annual plants harvested green (excluding cereals harvested green). Yield per hectare, crop area and total production in 2017

Område	Antal företag [1)]	Hektar-skörd, kg/ha	Medel-fel, procent	Areal, hektar	Total skörd, ton	Medel-fel, procent
Län						
Stockholms	5	..	..	80	..	..
Uppsala	5	..	..	310	..	..
Södermanlands	7	..	..	190	..	..
Östergötlands	7	..	..	1 030	..	..
Jönköpings	14	..	..	2 110	..	..
Kronobergs	14	..	..	1 010	..	..
Kalmar	25	29 650	10,4	2 920	86 400	21,2
Gotlands	6	..	..	300	..	..
Blekinge	2	..	..	120	..	..
Skåne	13	..	..	1 070	..	..
Hallands	4	..	..	320	..	..
Västra Götalands	30	15 180	28,5	3 250	..	..
Värmlands	3	..	..	500	..	..
Örebro	3	..	..	150	..	..
Västmanlands	2	..	..	190	..	..
Dalarnas	7	..	..	540	..	..
Gävleborgs	18	..	..	1 830	..	..
Västernorrlands	15	..	..	1 160	..	..
Jämtlands	18	..	..	1 290	..	..
Västerbottens	18	..	..	2 460	..	..
Norrbottens	6	..	..	790	..	..
Produktionsområden						
Götalands södra slättbygder	6	..	..	360	..	..
Götalands mellanbygder	30	28 920	11,3	1 910	55 200	30,5
Götalands norra slättbygder	17	..	..	1 440	..	..
Svealands slättbygder	20	10 690	17,4	880	..	..
Götalands skogsbygder	60	16 130	21,1	8 030	129 500	24,6
Mellersta Sveriges skogsbygder	18	..	..	1 370	..	..
Nedre Norrland	44	13 750	8,6	4 140	57 000	12,0
Övre Norrland	27	13 630	4,1	3 460	47 100	5,7
Hela riket						
2017	222	17 380	9,7	21 630	376 000	15,7
2016	162	15 110	8,0	18 820	284 300	15,0
2015	176	15 490	10,0	21 150	327 600	14,5
2014	114	15 940	7,6	16 750	267 000	22,2
2013	100	15 980	8,7	12 560	200 700	17,3
2012	99	11 350	11,0	11 690	132 700	21,5
Genomsnitt 2012–2016		14 770	4,1	16 190	242 500	8,2

Anm. Torrsubstanshalt 30,0 %.
1) Antal jordbruksföretag som ingår i beräkningarna. Där antalet understiger 20 utelämnas resultaten (..).

21. Matpotatis. Hektarskörd, areal och totalskörd 2017

21. Table potatoes. Yield per hectare, crop area and total production in 2017

Område	Antal företag 1)	Hektar-skörd tot, kg/ha	Hektar-skörd red, kg/ha 2)	Medel-fel, procent	Areal, hektar	Total skörd, ton 2)	Medel-fel, procent
Län							
Stockholms	1	..	..	..	80	..	..
Uppsala	8	..	..	..	170	..	..
Södermanlands	2	..	..	..	60	..	..
Östergötlands	35	42 900	38 910	2,3	1 810	70 500	2,3
Jönköpings	7	..	..	..	100	..	..
Kronobergs	6	..	..	..	60	..	..
Kalmar	13	..	..	..	450	..	..
Gotlands	25	33 630	30 830	5,2	920	28 300	5,2
Blekinge	4	..	..	..	90	..	..
Skåne	165	33 600	31 400	1,6	6 450	202 600	1,6
Hallands	46	35 150	32 610	4,7	1 980	64 600	4,7
Västra Götalands	62	36 490	33 110	2,2	2 130	70 600	2,2
Värmlands	20	27 740	24 680	6,0	300	7 400	6,0
Örebro	20	37 730	33 630	2,0	480	16 000	2,0
Västmanlands	1	..	..	..	30	..	..
Dalarnas	36	32 750	28 600	1,5	810	23 100	1,5
Gävleborgs	11	..	..	..	190	..	..
Västernorrlands	17	..	..	..	160	..	..
Jämtlands	13	..	..	..	120	..	..
Västerbottens	22	22 390	17 780	5,8	250	4 500	5,8
Norrbottens	22	18 710	14 880	5,3	450	6 700	5,3
Produktionsområden							
Götalands södra slättbygder	123	34 630	32 250	2,4	4 820	155 600	2,4
Götalands mellanbygder	120	33 040	30 790	1,9	4 650	143 300	1,9
Götalands norra slättbygder	78	40 190	36 470	1,4	3 540	129 100	1,4
Svealands slättbygder	40	31 120	27 690	4,6	930	25 700	4,6
Götalands skogsbygder	38	32 850	29 810	5,2	840	24 900	5,2
Mell. Sveriges skogsbygder	35	30 640	27 190	0,8	680	18 400	0,8
Nedre Norrland	57	26 720	23 270	3,5	920	21 400	3,5
Övre Norrland	45	20 060	15 940	3,9	710	11 300	3,9
Hela riket							
2017	536	33 730	30 840	1,0	17 090	527 000	1,0
2016	563	34 770	31 810	0,8	17 330	551 500	0,8
2015	689	34 430	31 530	0,7	16 650	525 200	0,7
2014	746	34 160	31 270	0,6	17 640	551 600	0,6
2013	765	33 860	30 980	0,6	17 810	551 700	0,6
2012	810	32 010	29 370	0,9	18 710	549 400	0,9
Genomsnitt 2012–2016	.	33 850	30 990	0,3	17 630	545 900	0,3

1) Antal jordbruksföretag som ingår i beräkningarna. Där antalet understiger 20 utelämnas resultaten (..).
2) Reducerad för små (<35 mm), rötskadade eller grönfärgade knölar.

22. Potatis för stärkelse. Hektarskörd, areal och totalskörd 2017

22. Potatoes for processing of starch. Yield per hectare, crop area and total production in 2017

Område	Antal företag 1)	Hektar-skörd, kg/ha	Hektar-skörd red, kg/ha 2)	Medel-fel, procent	Areal, hektar	Total skörd, ton 2)	Medel-fel, procent
Län							
Stockholms	-	-	-	-	-	-	-
Uppsala	-	-	-	-	-	-	-
Södermanlands	-	-	-	-	-	-	-
Östergötlands	-	-	-	-	-	-	-
Jönköpings	-	-	-	-	-	-	-
Kronobergs	-	..	..	..	10	..	..
Kalmar	22	48 130	47 940	2,1	800	38 400	2,1
Gotlands	-	-	-	-	-	-	-
Blekinge	40	42 860	42 680	6,2	2 010	85 600	6,2
Skåne	108	43 290	43 110	1,1	4 550	196 200	1,1
Hallands	1	..	..	..	30	..	..
Västra Götalands	3	..	..	..	80	..	..
Värmlands	-	-	-	-	-	-	-
Örebro	-	-	-	-	-	-	-
Västmanlands	-	-	-	-	-	-	-
Dalarnas	-	-	-	-	-	-	-
Gävleborgs	-	-	-	-	-	-	-
Västernorrlands	-	-	-	-	-	-	-
Jämtlands	-	-	-	-	-	-	-
Västerbottens	-	-	-	-	-	-	-
Norrbottens	-	-	-	-	-	-	-
Produktionsområden							
Götalands södra slättbygder	24	45 950	45 770	1,9	700	32 000	1,9
Götalands mellanbygder	137	43 360	43 180	1,9	6 300	272 300	1,9
Götalands norra slättbygder	3	..	..	..	80	..	..
Svealands slättbygder	-	-	-	-	-	-	-
Götalands skogsbygder	10	..	..	..	390	..	..
Mell. Sveriges skogsbygder	-	-	-	-	-	-	-
Nedre Norrland	-	-	-	-	-	-	-
Övre Norrland	-	-	-	-	-	-	-
Hela riket							
2017	174	43 700	43 530	1,6	7 480	325 500	1,6
2016	174	45 240	45 060	0,6	6 880	309 800	0,6
2015	161	43 130	42 960	1,0	6 460	277 300	1,0
2014	167	44 210	44 040	1,0	6 140	270 500	1,0
2013	169	42 100	41 930	1,2	6 070	254 400	1,2
2012	168	42 710	42 540	0,8	6 020	256 000	0,8
Genomsnitt 2012–2016	.	43 480	43 310	0,4	6 310	273 600	0,4

1) Antal jordbruksföretag som ingår i beräkningarna. Där antalet understiger 20 utelämnas resultaten (..).
2) Reducerad för rötskadade knölar.

23. Slåttervall. Första skörd. Hektarskörd, areal och totalskörd 2017

23. Temporary grasses. First cut. Yield per hectare, crop area and total production in 2017

Område	Antal företag 1)	Inbärgad 1:a skörd, kg/ha	Medel-fel, procent	Areal 1:a skörd, hektar 2)	Medel-fel, procent	Total inbär-gad 1:a skörd, ton	Medel-fel, procent
Län							
Stockholms	30	3 700	13,3	23 010	8,2	85 200	15,6
Uppsala	26	3 110	9,5	27 680	8,8	86 100	12,9
Södermanlands	37	3 010	8,8	31 090	7,5	93 500	11,5
Östergötlands	60	3 920	5,7	54 370	4,7	213 000	7,4
Jönköpings	50	4 020	4,8	56 210	2,9	225 800	5,6
Kronobergs	26	3 640	8,2	30 550	3,5	111 100	8,9
Kalmar	48	3 490	5,8	57 820	3,0	201 700	6,5
Gotlands	42	3 910	9,3	31 270	2,8	122 200	9,7
Blekinge	13	..	..	..	..	..	..
Skåne	78	4 360	5,8	69 300	5,1	301 900	7,7
Hallands	57	4 100	4,9	33 860	6,0	138 900	7,7
Västra Götalands	179	3 800	3,9	132 220	2,7	502 200	4,8
Värmlands	39	3 240	10,0	43 220	5,9	140 100	11,6
Örebro	26	3 740	6,8	21 530	9,2	80 500	11,5
Västmanlands	21	3 700	7,3	13 500	18,4	50 000	19,8
Dalarnas	37	4 490	9,5	21 780	9,1	97 900	13,1
Gävleborgs	53	3 410	7,2	32 970	4,8	112 600	8,6
Västernorrlands	35	3 430	7,9	26 010	9,1	89 300	12,0
Jämtlands	34	3 020	13,1	27 880	3,4	84 100	13,5
Västerbottens	44	2 580	7,0	32 940	13,9	85 000	15,6
Norrbottens	27	2 380	10,9	18 070	13,8	43 100	17,6
Produktionsområden							
Götalands s:a slättbygder	72	3 930	4,7	31 190	5,5	122 400	7,3
Götalands mellanbygder	101	4 210	5,4	95 950	2,7	403 500	6,0
Götalands n:a slättbygder	113	4 230	4,1	87 470	2,3	369 900	4,7
Svealands slättbygder	143	3 470	4,6	123 990	4,3	430 100	6,3
Götalands skogsbygder	237	3 690	2,7	248 640	2,0	918 000	3,4
Mell. Sveriges skogsbygder	103	3 730	6,4	69 510	4,8	258 900	8,0
Nedre Norrland	111	3 300	5,4	82 660	4,5	273 100	7,0
Övre Norrland	82	2 530	5,7	56 790	8,8	143 600	10,5
Hela riket							
2017	962	3 670	1,7	797 330	1,2	2 926 500	2,1
2016	953	3 520	1,8	805 460	1,4	2 835 800	2,3
2015	912	3 830	2,4	862 820	1,2	3 305 900	2,6
2014	726	3 500	1,9	878 000	1,2	3 074 200	2,3
2013	763	3 120	1,8	913 720	1,1	2 847 500	2,2
2012	752	3 500	1,9	893 040	1,2	3 125 300	2,2
Genomsnitt 2012–2016	.	3 490	0,9	870 610	0,5	3 037 700	1,0

Anm. Torrsubstanshalt 83,5 % (hövikt). Vattenhalt 16,5 %.
1) Antal jordbruksföretag som ingår i beräkningarna. Där antalet understiger 20 utelämnas resultaten (..).
2) Arealen slåttervall har skattats genom att minska den totala vallarealen med arealen betesvall och ej utnyttjad vall.

24. Slåttervall. Återväxt. Hektarskörd och totalskörd 2017

24. Temporary grasses. Regrowth. Yield per hectare and total production in 2017

Område	Inbärgad återväxt, kg/ha [1)]	Medelfel, procent	Total inbärgad återväxtskörd, ton	Medelfel, procent
Län				
Stockholms	..	..	..	..
Uppsala	..	..	..	..
Södermanlands	1 230	18,4	38 300	19,9
Östergötlands	2 450	10,1	133 400	11,2
Jönköpings	3 040	11,6	170 700	12,0
Kronobergs	3 210	16,0	98 100	16,4
Kalmar	4 000	10,0	231 200	10,4
Gotlands	2 450	16,6	76 500	16,8
Blekinge	..	..	..	..
Skåne	3 930	10,1	272 000	11,3
Hallands	3 660	13,9	123 800	15,2
Västra Götalands	2 750	9,2	363 600	9,6
Värmlands	1 540	20,2	66 600	21,0
Örebro	..	..	..	..
Västmanlands	..	..	..	..
Dalarnas	2 290	33,5	49 800	34,7
Gävleborgs	1 690	13,1	55 700	13,9
Västernorrlands	1 250	24,2	32 500	25,9
Jämtlands	1 290	26,5	35 900	26,7
Västerbottens	1 240	15,5	40 800	20,8
Norrbottens	..	..	..	..
Produktionsområden				
Götalands södra slättbygder	4 330	9,7	135 000	11,2
Götalands mellanbygder	3 600	8,4	345 700	8,9
Götalands norra slättbygder	2 980	9,2	260 700	9,5
Svealands slättbygder	1 420	12,5	176 500	13,2
Götalands skogsbygder	2 930	5,5	729 000	5,9
Mell. Sveriges skogsbygder	1 580	11,8	109 900	12,7
Nedre Norrland	1 710	15,7	141 500	16,3
Övre Norrland	1 060	11,6	60 000	14,5
Hela riket				
2017	2 450	3,6	1 952 700	3,8
2016	2 360	3,5	1 897 900	3,7
2015	2 410	4,5	2 076 300	4,7
2014	2 450	3,5	2 150 700	3,7
2013	1 840	3,8	1 685 000	3,9
2012	1 820	4,3	1 626 200	4,5
Genomsnitt 2012–2016	2 180	1,8	1 887 200	1,8

Anm. Torrsubstanshalt 83,5 % (hövikt). Vattenhalt 16,5 %. Där antalet jordbruksföretag som ingår i beräkningarna understiger 20 utelämnas resultaten (..).

1) Återväxtskörden per hektar har beräknats utslagen på den totala slåttervallsarealen, dvs. hela arealen och ej enbart den där återväxten tillvaratas.

25. Slåttervall. Total vallskörd. Hektarskörd och totalskörd 2017

25. Temporary grasses. Total production. Yield per hectare and total production in 2017

Område	Total inbärgad vallskörd, kg/ha	Medelfel, procent	Total inbärgad vallskörd, ton	Medelfel, procent
Län				
Stockholms	3 910	12,3	89 900	14,8
Uppsala	4 060	13,0	112 400	15,7
Södermanlands	4 240	9,0	131 800	11,7
Östergötlands	6 370	6,3	346 500	7,9
Jönköpings	7 050	6,3	396 500	7,0
Kronobergs	6 850	10,7	209 300	11,3
Kalmar	7 490	7,0	433 000	7,6
Gotlands	6 350	11,1	198 700	11,5
Blekinge	..	..	..	..
Skåne	8 280	5,9	573 900	7,8
Hallands	7 760	6,7	262 800	9,0
Västra Götalands	6 550	5,3	865 800	5,9
Värmlands	4 780	10,6	206 700	12,1
Örebro	6 030	10,5	129 800	13,9
Västmanlands	6 810	13,6	92 000	22,9
Dalarnas	6 780	14,0	147 700	16,7
Gävleborgs	5 110	7,0	168 300	8,5
Västernorrlands	4 680	10,2	121 800	13,7
Jämtlands	4 300	14,4	120 000	14,8
Västerbottens	3 820	7,9	125 800	16,0
Norrbottens	3 400	11,2	61 500	17,8
Produktionsområden				
Götalands södra slättbygder	8 260	5,2	257 500	7,6
Götalands mellanbygder	7 810	5,4	749 200	6,1
Götalands norra slättbygder	7 210	5,2	630 500	5,7
Svealands slättbygder	4 890	5,4	606 500	6,9
Götalands skogsbygder	6 620	3,3	1 647 000	3,9
Mell. Sveriges skogsbygder	5 310	6,5	368 800	8,1
Nedre Norrland	5 020	7,3	414 600	8,6
Övre Norrland	3 590	6,0	203 600	10,6
Hela riket				
2017	6 120	2,0	4 879 200	2,3
2016	5 880	2,1	4 733 700	2,6
2015	6 240	2,4	5 382 200	2,7
2014	5 950	2,1	5 224 900	2,5
2013	4 960	2,0	4 532 500	2,3
2012	5 320	2,3	4 751 500	2,5
Genomsnitt 2012–2016	5 670	1,0	4 925 000	1,1

Anm. Torrsubstanshalt 83,5 % (hövikt).Vattenhalt 16,5 %. Där antalet jordbruksföretag som ingår i beräkningarna understiger 20 utelämnas resultaten (..).

26. Slåttervall och betesvall. Arealfördelning 2017, hektar

26. Temporary grasses and grazings. Distribution of acreage in 2017, hectares

Område	Antal företag 1)	Areal slåt-ter- och betesvall, hektar	Areal slåtter-vall, hektar	Medel-fel, procent	Areal betes-vall, hektar	Medel-fel, procent	Areal ej utnyttjad vall, hektar	Medel-fel, procent
Län								
Stockholms	34	32 710	23 010	8,2	6 690	23,7	3 020	37,3
Uppsala	34	43 570	27 680	8,8	7 130	28,8	8 760	37,0
Södermanlands	41	43 400	31 090	7,5	8 940	21,8	3 370	50,8
Östergötlands	64	67 640	54 370	4,7	12 890	19,7	380	68,2
Jönköpings	51	62 470	56 210	2,9	4 850	26,7	1 410	79,8
Kronobergs	28	34 110	30 550	3,5	2 540	27,9	1 030	74,2
Kalmar	50	64 040	57 820	3,0	4 530	21,9	1 690	92,5
Gotlands	43	34 880	31 270	2,8	3 550	24,3	50	69,6
Blekinge	14	13 970	..	..	..	..	..	..
Skåne	96	93 010	69 300	5,1	22 770	15,7	950	56,9
Hallands	65	44 160	33 860	6,0	9 670	20,9	630	56,5
Västra Götalands	194	172 750	132 220	2,7	35 390	8,9	5 140	41,4
Värmlands	43	57 990	43 220	5,9	9 150	17,8	5 620	41,4
Örebro	32	32 770	21 530	9,2	7 410	23,8	3 840	43,8
Västmanlands	26	23 700	13 500	18,4	3 810	34,7	6 390	46,5
Dalarnas	42	32 440	21 780	9,1	7 400	18,6	3 260	56,2
Gävleborgs	56	42 340	32 970	4,8	9 110	17,7	270	82,2
Västernorrlands	36	36 870	26 010	9,1	6 970	26,8	3 880	67,1
Jämtlands	34	32 290	27 880	3,4	3 970	23,5	440	65,7
Västerbottens	55	46 130	32 940	13,9	7 000	21,7	6 200	58,1
Norrbottens	31	23 840	18 070	13,8	2 040	27,1	3 730	70,8
Produktionsområden								
Götalands s:a slättbygder	90	43 880	31 190	5,5	11 640	14,8	1 050	54,6
Götalands mellanbygder	107	112 750	95 950	2,7	15 030	15,0	1 770	89,0
Götalands n:a slättbygder	123	108 200	87 470	2,3	19 240	10,2	1 490	40,9
Svealands slättbygder	168	182 870	123 990	4,3	32 890	12,0	25 990	22,2
Götalands skogsbygder	253	299 280	248 640	2,0	45 430	10,6	5 220	37,6
Mell. Sveriges skogsbygder	112	102 980	69 510	4,8	25 370	11,3	8 100	33,2
Nedre Norrland	119	109 590	82 660	4,5	19 580	14,7	7 350	49,4
Övre Norrland	97	75 570	56 790	8,8	8 900	18,5	9 880	44,2
Hela riket								
2017	1 069	1 035 110	797 330	1,2	177 840	4,7	59 930	14,6
2016	1 079	1 052 560	805 460	1,4	173 710	4,5	73 390	14,2
2015	1 035	1 075 820	862 820	1,2	160 010	4,7	52 990	14,9
2014	846	1 109 940	878 000	1,2	159 780	5,2	72 170	11,7
2013	850	1 124 510	913 720	1,1	154 710	5,1	56 070	12,9
2012	841	1 121 770	893 040	1,2	157 910	5,1	70 870	11,4

Anm. Arealerna har beräknats genom att i vallundersökningen skatta andelen slåttervall, betesvall respektive ej utnyttjad vall. Dessa andelar har därefter applicerats på den totala vallarealen enligt Jordbruksverkets slutliga grödarealer enligt JO 10 SM1703.
1) Antal jordbruksföretag som ingår i beräkningarna. Där antalet företag i bearbetningen understiger 20 utelämnas resultaten (..).

27. Slåttervall och betesvall. Arealfördelning 2017, procent

27. Temporary grasses and grazings. Distribution of acreage in 2017, percent

Område	Antal företag 1)	Andel slåtter-vall av total vallare-al, pro-cent	Medel-fel, procent-enheter	Andel betesvall av total vallareal, procent	Medelfel, procent-enheter	Andel ej utn. vall av total vallareal, procent	Medelfel, procent-enheter
Län							
Stockholms	34	70,3	5,8	20,4	4,8	9,2	3,4
Uppsala	34	63,5	5,6	16,4	4,7	20,1	7,4
Södermanlands	41	71,6	5,3	20,6	4,5	7,8	3,9
Östergötlands	64	80,4	3,7	19,1	3,8	0,6	0,4
Jönköpings	51	90,0	2,6	7,8	2,1	2,3	1,8
Kronobergs	28	89,5	3,1	7,4	2,1	3,0	2,2
Kalmar	50	90,3	2,7	7,1	1,6	2,6	2,4
Gotlands	43	89,7	2,5	10,2	2,5	0,2	0,1
Blekinge	14	..	..	..	..	..	..
Skåne	96	74,5	3,8	24,5	3,8	1,0	0,6
Hallands	65	76,7	4,6	21,9	4,6	1,4	0,8
Västra Götalands	194	76,5	2,1	20,5	1,8	3,0	1,2
Värmlands	43	74,5	4,4	15,8	2,8	9,7	4,0
Örebro	32	65,7	6,1	22,6	5,4	11,7	5,1
Västmanlands	26	57,0	10,5	16,1	5,6	26,9	12,5
Dalarnas	42	67,1	6,1	22,8	4,2	10,1	5,7
Gävleborgs	56	77,9	3,8	21,5	3,8	0,6	0,5
Västernorrlands	36	70,6	6,4	18,9	5,1	10,5	7,1
Jämtlands	34	86,3	3,0	12,3	2,9	1,4	0,9
Västerbottens	55	71,4	10,0	15,2	3,3	13,4	7,8
Norrbottens	31	75,8	10,4	8,5	2,3	15,6	11,1
Produktionsområden							
Götalands s:a slättbygder	90	71,1	3,9	26,5	3,9	2,4	1,3
Götalands mellanbygder	107	85,1	2,3	13,3	2,0	1,6	1,4
Götalands n:a slättbygder	123	80,8	1,9	17,8	1,8	1,4	0,6
Svealands slättbygder	168	67,8	2,9	18,0	2,2	14,2	3,2
Götalands skogsbygder	253	83,1	1,7	15,2	1,6	1,7	0,7
Mell. Sveriges skogsbygder	112	67,5	3,2	24,6	2,8	7,9	2,6
Nedre Norrland	119	75,4	3,4	17,9	2,6	6,7	3,3
Övre Norrland	97	75,2	6,6	11,8	2,2	13,1	5,8
Hela riket							
2017	1 069	77,0	0,9	17,2	0,8	5,8	0,8
2016	1 079	76,5	1,1	16,5	0,7	7,0	1,0
2015	1 035	80,2	.	14,9	.	4,9	.
2014	846	79,1	.	14,4	.	6,5	.
2013	850	813	.	13,8	.	5,0	.
2012	841	79,6	.	14,1	.	6,3	.

1) Antal jordbruksföretag som ingår i beräkningarna. Där antalet företag i bearbetningen understiger 20 utelämnas resultaten (..).

28. Spannmål. Obärgad areal. Procent och hektar av grödarealen 2017

28. Cereals. Area not harvested. Percent and hectares of the cultivated area in 2017

Område	Höstvete Obärgad areal				Vårvete Obärgad areal			
	Procent	Medel-fel, procent-enheter	Hektar	Medel-fel, procent	Procent	Medel-fel, procent-enheter	Hektar	Medel-fel, procent
Län								
Stockholms	0,2	0,1	40	38,7	0,0	..	0	..
Uppsala	0,1	0,0	40	45,9	4,0	1,3	370	33,4
Södermanlands	0,0	0,0	0	69,1	0,6	0,1	20	23,9
Östergötlands	0,3	0,2	180	47,6	0,3	0,2	10	70,4
Jönköpings	1,6	1,1	30	68,0	..	..	..	..
Kronobergs	..	..	..	..	0,0	..	0	..
Kalmar	1,9	0,5	240	27,8	5,0	1,8	60	37,5
Gotlands	0,2	0,0	20	22,8	1,1	0,5	60	48,2
Blekinge	2,5	1,6	90	61,6	0,0	..	0	..
Skåne	0,1	0,0	100	32,4	4,6	1,7	310	37,5
Hallands	0,2	0,1	30	56,0	1,1	0,5	30	42,8
Västra Götalands	0,1	0,0	70	32,2	3,2	1,2	300	37,0
Värmlands	0,6	0,2	30	37,4	0,8	0,5	30	57,7
Örebro	0,0	0,0	10	83,7	2,2	1,2	140	54,5
Västmanlands	0,0	..	0	..	0,7	0,2	40	21,7
Dalarnas	0,0	..	0	..	0,0	..	0	..
Gävleborgs	9,4	3,5	110	37,2	19,2	2,7	520	14,2
Västernorrlands	..	..	..	..	..	..	..	..
Jämtlands	..	..	..	..	..	..	..	..
Västerbottens	..	..	..	..	..	..	..	..
Norrbottens	..	..	..	..	..	..	..	..
Produktionsområden								
Götalands södra slättbygder	0,1	0,0	50	38,2	2,1	1,0	140	46,0
Götalands mellanbygder	0,7	0,2	320	28,3	3,4	1,3	290	38,1
Götalands norra slättbygder	0,2	0,1	180	40,1	1,1	0,9	100	83,2
Svealands slättbygder	0,1	0,0	80	26,4	1,9	0,5	520	25,8
Götalands skogsbygder	1,5	0,4	280	25,9	4,4	1,4	250	32,5
Mell. Sveriges skogsbygder	0,5	0,3	60	51,5	6,3	2,2	280	34,3
Nedre Norrland	21,0	4,2	130	20,6	13,8	1,5	390	11,2
Övre Norrland	..	..	..	..	..	..	..	..
Hela riket								
2017	0,3	0,0	1 090	13,4	3,2	0,4	2 080	11,8
2016	0,1	0,0	300	28,0	0,5	0,1	350	31,4
2015	0,0	.	190	24,3	0,4	.	240	21,1
2014	0,1	.	250	27,1	0,1	.	60	47,8
2013	0,2	.	500	29,9	0,1	.	150	44,3
2012	0,2	.	540	18,6	3,5	.	2 920	12,2

Anm. Där antalet företag i bearbetningen understiger 20 utelämnas resultaten (..). Areal avsedd att skördas som grönfoder ingår ej.

28 forts. Spannmål. Obärgad areal. Procent och hektar av grödarealen 2017
28 cont. Cereals. Area not harvested. Percent and hectares of the crop area in 2017

Område	Råg				Höstkorn			
	Obärgad areal				Obärgad areal			
	Procent	Medel-fel, procent-enheter	Hektar	Medel-fel, procent	Procent	Medel-fel, procent-enheter	Hektar	Medel-fel, procent
Län								
Stockholms	..	..	..	..	..	..	..	..
Uppsala	..	..	..	..	..	..	..	..
Södermanlands	..	..	..	..	..	..	..	..
Östergötlands	0,0	..	0	..	0,0	..	0	..
Jönköpings	..	..	..	..	..	..	..	..
Kronobergs	..	..	..	..	..	..	..	..
Kalmar	..	..	..	..	0,0	..	0	..
Gotlands	2,7	2,4	20	88,5	0,0	..	0	..
Blekinge	..	..	..	..	..	..	..	..
Skåne	0,0	0,0	0	87,7	0,0	0,0	0	86,7
Hallands	..	..	..	..	0,6	0,5	10	82,3
Västra Götalands	3,1	2,1	150	68,4	0,0	..	0	..
Värmlands	..	..	..	..	..	..	..	..
Örebro	..	..	..	..	..	..	..	..
Västmanlands	..	..	..	..	..	..	..	..
Dalarnas	..	..	..	..	..	..	..	..
Gävleborgs	..	..	..	..	..	..	..	..
Västernorrlands	..	..	..	..	-	-	-	-
Jämtlands	..	..	..	..	-	-	-	-
Västerbottens	-	-	-	-	-	-	-	-
Norrbottens	-	-	-	-	-	-	-	-
Produktionsområden								
Götalands södra slättbygder	0,0	..	0	..	0,2	0,1	10	84,8
Götalands mellanbygder	0,4	0,3	30	82,4	0,1	0,1	10	50,5
Götalands norra slättbygder	1,4	1,3	90	93,4	0,0	..	0	..
Svealands slättbygder	0,0	..	0	..	0,0	..	0	..
Götalands skogsbygder	5,1	4,6	60	89,9	2,1	1,5	20	70,4
Mell. Sveriges skogsbygder	..	..	..	..	..	..	..	..
Nedre Norrland	..	..	..	..	..	..	..	..
Övre Norrland	-	-	-	-	-	-	-	-
Hela riket								
2017	0,8	0,5	170	59,3	0,2	0,1	40	45,4
2016	0,5	0,2	80	38,2	0,1	0,1	30	80,1
2015	0,2	.	50	40,9	1,7	.	270	54,2
2014	0,3	.	80	40,5	0,2	.	20	93,1
2013	0,2	.	50	35,5	0,1	.	20	80,5
2012	0,4	.	100	31,7	0,0	.	0	0,0

Anm. Där antalet företag i bearbetningen understiger 20 utelämnas resultaten (..). Areal avsedd att skördas som grönfoder ingår ej.

28 forts. Spannmål. Obärgad areal. Procent och hektar av grödarealen 2017
28 cont. Cereals. Area not harvested. Percent and hectares of the crop area in 2017

Område	Vårkorn Obärgad areal				Havre Obärgad areal			
	Procent	Medel-fel, procent-enheter	Hektar	Medel-fel, procent	Procent	Medel-fel, procent-enheter	Hektar	Medel-fel, procent
Län								
Stockholms	0,6	0,3	60	46,5	5,8	2,6	160	43,8
Uppsala	1,4	0,8	400	57,9	1,2	0,7	80	62,4
Södermanlands	0,9	0,5	140	53,0	4,3	2,4	220	56,3
Östergötlands	0,5	0,2	60	48,3	1,2	0,9	90	73,3
Jönköpings	2,1	1,1	140	50,1	3,8	1,5	170	38,1
Kronobergs	7,0	1,9	220	27,2	7,6	2,4	200	31,7
Kalmar	5,1	1,8	390	35,3	14,7	6,2	370	42,5
Gotlands	0,8	0,3	80	36,1	35,1	21,0	350	61,2
Blekinge	6,6	2,3	200	34,8	1,1	0,7	10	59,4
Skåne	0,5	0,1	350	26,9	1,8	0,6	130	30,9
Hallands	1,0	0,3	170	29,7	1,5	0,4	90	28,0
Västra Götalands	0,8	0,5	360	60,0	0,8	0,3	470	36,7
Värmlands	4,0	2,2	310	56,1	3,0	0,9	340	29,1
Örebro	0,8	0,5	110	57,2	0,4	0,3	40	70,1
Västmanlands	0,0	0,0	10	62,9	0,1	0,0	10	23,7
Dalarnas	0,7	0,4	40	67,0	0,6	0,6	30	98,9
Gävleborgs	14,4	2,6	1 150	18,3	16,0	6,2	460	39,8
Västernorrlands	21,1	3,7	560	17,5	..	..	..	..
Jämtlands	5,8	0,5	110	8,8	..	..	..	..
Västerbottens	39,5	3,7	2 790	9,6	65,1	10,8	560	16,5
Norrbottens	47,1	3,4	1 390	7,6	72,8	5,3	370	9,0
Produktionsområden								
Götalands södra slättbygder	0,5	0,1	270	27,4	1,3	0,3	120	25,3
Götalands mellanbygder	1,3	0,3	480	22,3	11,2	7,4	450	66,5
Götalands norra slättbygder	0,3	0,1	120	46,0	0,3	0,1	150	50,9
Svealands slättbygder	0,9	0,3	820	37,0	1,4	0,4	600	28,0
Götalands skogsbygder	3,3	0,8	1 000	25,0	4,7	1,0	1 150	20,5
Mell. Sveriges skogsbygder	2,7	0,9	370	32,5	2,2	1,1	310	49,7
Nedre Norrland	13,9	1,8	1 730	13,1	20,3	4,5	460	24,5
Övre Norrland	41,5	2,9	4 170	7,0	68,5	6,7	940	9,9
Hela riket								
2017	3,2	0,2	9 320	6,6	2,8	0,3	4 210	11,9
2016	0,5	0,1	1 570	17,4	0,4	0,1	700	21,9
2015	1,0	.	3 020	15,2	1,0	.	1 670	24,0
2014	0,3	.	1 020	24,4	0,8	.	1 230	20,9
2013	0,2	.	920	21,1	0,6	.	1 230	34,9
2012	4,1	.	14 770	7,5	5,9	.	11 380	8,9

Anm. Där antalet företag i bearbetningen understiger 20 utelämnas resultaten (..). Areal avsedd att skördas som grönfoder ingår ej.

28 forts. Spannmål. Obärgad areal. Procent och hektar av grödarealen 2017
28 cont. Cereals. Area not harvested. Percent and hectares of the crop area in 2017

Område	Höstrågvete Obärgad areal				Vårrågvete Obärgad areal			
	Procent	Medel-fel, procent-enheter	Hektar	Medel-fel, procent	Procent	Medel-fel, procent-enheter	Hektar	Medel-fel, procent
Län								
Stockholms	..	..	..	..	..	..	..	..
Uppsala	..	..	..	..	..	..	..	..
Södermanlands	0,0	..	0	..	..	..	..	..
Östergötlands	1,6	0,9	70	53,9	..	..	..	..
Jönköpings	..	..	..	..	..	..	..	..
Kronobergs	..	..	..	..	..	..	..	..
Kalmar	4,5	1,9	120	42,3	..	..	..	..
Gotlands	0,0	..	0	..	-	-	-	-
Blekinge	..	..	..	..	..	..	..	..
Skåne	0,0	..	0	..	..	..	..	..
Hallands	0,5	0,2	10	38,3	..	..	..	..
Västra Götalands	0,1	0,0	10	26,5	..	..	..	..
Värmlands	..	..	..	..	..	..	..	..
Örebro	..	..	..	..	..	..	..	..
Västmanlands	..	..	..	..	..	..	..	..
Dalarnas	..	..	..	..	..	..	..	..
Gävleborgs	..	..	..	..	..	..	..	..
Västernorrlands	..	..	..	..	..	..	..	..
Jämtlands	-	-	-	-	-	-	-	-
Västerbottens	-	-	-	-	..	..	..	..
Norrbottens	-	-	-	-	-	-	-	-
Produktionsområden								
Götalands södra slättbygder	0,2	0,1	10	45,5	..	..	..	..
Götalands mellanbygder	2,5	1,0	110	38,8	..	..	..	..
Götalands norra slättbygder	1,2	0,6	70	54,1	..	..	..	..
Svealands slättbygder	0,0	..	0	..	..	..	..	..
Götalands skogsbygder	0,6	0,2	30	26,2	..	..	..	..
Mell. Sveriges skogsbygder	1,5	0,9	20	59,0	..	..	..	..
Nedre Norrland	..	..	..	..	..	..	..	..
Övre Norrland	-	-	-	-	..	..	..	..
Hela riket								
2017	1,0	0,2	250	24,5	9,8	2,2	170	21,7
2016	0,6	0,4	170	69,1	0,0	0,0	0	30,4
2015	0,2	.	70	36,8	0,0	.	0	0,0
2014	0,3	.	100	26,9	..	.	..	..
2013	0,2	.	40	52,5	..	.	..	..
2012	0,9	.	220	21,6	..	.	..	..

Anm. Där antalet företag i bearbetningen understiger 20 utelämnas resultaten (..). Areal avsedd att skördas som grönfoder ingår ej.

28 forts. Spannmål. Obärgad areal. Procent och hektar av grödarealen 2017
28 cont. Cereals. Area not harvested. Percent and hectares of the crop area in 2017

Område	Blandsäd				Majs			
	Obärgad areal				Obärgad areal			
	Procent	Medel-fel, procent-enheter	Hektar	Medel-fel, procent	Procent	Medel-fel, procent-enheter	Hektar	Medel-fel, procent
Län								
Stockholms	..	..	..	..	-	-	-	-
Uppsala	..	..	..	..	-	-	-	-
Södermanlands	..	..	..	..	-	-	-	-
Östergötlands	..	..	..	..	-	-	-	-
Jönköpings	2,7	1,8	30	63,5	-	-	-	-
Kronobergs	..	..	..	..	-	-	-	-
Kalmar	..	..	..	..	..	..	..	..
Gotlands	..	..	..	..	..	..	..	..
Blekinge	..	..	..	..	..	..	..	..
Skåne	..	..	..	..	0,7	0,4	10	52,7
Hallands	..	..	..	..	..	..	..	..
Västra Götalands	0,4	0,2	20	47,3	..	..	..	..
Värmlands	..	..	..	..	-	-	-	-
Örebro	..	..	..	..	-	-	-	-
Västmanlands	..	..	..	..	-	-	-	-
Dalarnas	..	..	..	..	..	..	..	..
Gävleborgs	..	..	..	..	-	-	-	-
Västernorrlands	..	..	..	..	-	-	-	-
Jämtlands	..	..	..	..	-	-	-	-
Västerbottens	..	..	..	..	-	-	-	-
Norrbottens	..	..	..	..	..	..	..	..
Produktionsområden								
Götalands södra slättbygder	..	..	..	..	0,7	0,4	10	52,4
Götalands mellanbygder	..	..	..	..	..	..	..	..
Götalands norra slättbygder	0,3	0,1	10	16,2	..	..	..	..
Svealands slättbygder	0,8	0,5	20	63,3	-	-	-	-
Götalands skogsbygder	4,8	2,2	220	44,7	..	..	..	..
Mell. Sveriges skogsbygder	2,7	1,6	30	64,5	-	-	-	-
Nedre Norrland	..	..	..	..	..	..	..	..
Övre Norrland	59,7	3,8	200	12,2	..	..	..	..
Hela riket								
2017	5,6	1,2	660	22,5	0,5	0,3	10	52,2
2016	0,7	0,2	110	21,5	0,6	0,4	10	71,7
2015	3,5	.	520	31,7	6,1	.	80	45,3
2014	2,2	.	330	36,0	1,0	.	10	90,3
2013	1,5	.	280	60,0	2,4	.	30	44,9
2012	8,3	.	1 500	20,5	3,8	.	90	32,2

Anm. Där antalet företag i bearbetningen understiger 20 utelämnas resultaten (..). Areal avsedd att skördas som grönfoder ingår ej.

28 forts. Spannmål. Obärgad areal. Procent och hektar av grödarealen 2017
28 cont. Cereals. Area not harvested. Percent and hectares of the crop area in 2017

Område	Spannmål totalt Obärgad areal			
	Procent	Medelfel, procent-enheter	Hektar	Medelfel, procent
Län				
Stockholms	0,9	0,3	260	30,6
Uppsala	1,0	0,3	880	32,7
Södermanlands	0,7	0,3	380	42,1
Östergötlands	0,6	0,2	500	27,4
Jönköpings	2,6	0,8	400	29,5
Kronobergs	6,3	1,2	510	19,8
Kalmar	4,5	0,8	1 400	18,4
Gotlands	1,6	0,9	520	59,6
Blekinge	3,5	1,3	320	37,4
Skåne	0,4	0,1	900	19,4
Hallands	0,8	0,2	340	21,2
Västra Götalands	0,7	0,2	1 370	23,1
Värmlands	2,6	0,9	760	33,9
Örebro	0,7	0,3	330	38,5
Västmanlands	0,1	0,0	50	21,0
Dalarnas	1,0	0,6	180	56,9
Gävleborgs	14,7	2,0	2 240	13,6
Västernorrlands	19,9	2,7	710	14,0
Jämtlands	5,6	0,5	120	8,6
Västerbottens	43,5	3,4	3 580	8,1
Norrbottens	49,6	3,2	1 790	6,6
Produktionsområden				
Götalands södra slättbygder	0,3	0,1	600	20,2
Götalands mellanbygder	1,5	0,3	1 750	21,8
Götalands norra slättbygder	0,3	0,1	700	23,9
Svealands slättbygder	0,7	0,1	2 030	20,7
Götalands skogsbygder	3,4	0,4	3 150	12,8
Mell. Sveriges skogsbygder	2,2	0,5	1 070	23,3
Nedre Norrland	15,3	1,5	2 880	9,9
Övre Norrland	45,3	2,6	5 400	5,9
Hela riket				
2017	1,8	0,1	18 010	5,1
2016	0,3	0,0	3 320	11,4
2015	0,6	.	6 120	10,7
2014	0,3	.	3 100	12,7
2013	0,3	.	3 220	19,7
2012	3,2	.	31 520	5,2

Anm. Där antalet företag i bearbetningen understiger 20 utelämnas resultaten (..). Areal avsedd att skördas som grönfoder ingår ej.

29. Ärter och åkerbönor. Obärgad areal. Procent och hektar av grödarealen 2017

29. Peas and field beans. Area not harvested. Percent and hectares of the crop area in 2017

Område	Ärter				Åkerbönor			
	Obärgad areal				Obärgad areal			
	Procent	Medel-fel, procent-enheter	Hektar	Medel-fel, procent	Procent	Medel-fel, procent-enheter	Hektar	Medel-fel, procent
Län								
Stockholms	3,6	1,6	50	44,4	..	..	..	..
Uppsala	0,8	0,5	40	62,4	..	..	..	..
Södermanlands	2,1	1,1	30	52,7	5,8	3,6	60	62,1
Östergötlands	2,0	1,0	90	52,6	1,5	0,9	70	57,5
Jönköpings	..	..	..	..	..	..	..	..
Kronobergs	..	..	..	..	..	..	..	..
Kalmar	0,0	..	0	..	..	..	..	..
Gotlands	1,7	0,7	40	38,4	..	..	..	..
Blekinge	..	..	..	..	..	..	..	..
Skåne	6,4	2,1	150	32,9	1,1	1,0	50	85,0
Hallands	..	..	..	..	0,4	0,1	10	24,0
Västra Götalands	3,9	1,8	80	46,2	1,2	0,9	150	79,6
Värmlands	..	..	..	..	1,2	0,5	20	43,0
Örebro	4,2	1,7	50	40,5	..	..	..	..
Västmanlands	1,3	0,8	30	61,4	5,6	5,1	70	90,5
Dalarnas	..	..	..	..	..	..	..	..
Gävleborgs	..	..	..	..	..	..	..	..
Västernorrlands	..	..	..	..	-	-	-	-
Jämtlands	-	-	-	-	-	-	-	-
Västerbottens	..	..	..	..	-	-	-	-
Norrbottens	..	..	..	..	..	..	..	..
Produktionsområden								
Götalands södra slättbygder	8,2	3,4	150	41,4	1,0	0,8	50	82,8
Götalands mellanbygder	2,6	0,6	90	22,1	3,5	1,5	60	44,3
Götalands norra slättbygder	1,7	0,8	100	48,8	1,4	0,8	220	56,7
Svealands slättbygder	2,0	0,4	220	20,4	4,8	1,8	250	37,8
Götalands skogsbygder	14,1	5,8	80	43,3	1,1	0,6	30	53,5
Mell. Sveriges skogsbygder	8,5	2,2	80	26,1	..	..	..	..
Nedre Norrland	..	..	..	..	-	-	-	-
Övre Norrland	..	..	..	..	..	..	..	..
Hela riket								
2017	3,4	0,5	800	14,1	2,0	0,5	610	26,3
2016	1,3	0,4	340	26,8	0,5	0,3	150	66,4
2015	2,8	.	620	13,9	0,2	.	60	49,5
2014	1,8	.	260	20,9	0,4	.	80	47,2
2013	0,8	.	90	38,0	0,2	.	30	93,9
2012	12,0	.	1 540	10,4	7,2	.	1 290	19,9

Anm. Där antalet företag i bearbetningen understiger 20 utelämnas resultaten (..). Areal avsedd att skördas som grönfoder ingår ej.

30. Oljeväxter. Obärgad areal. Procent och hektar av grödarealen 2017

30. Oilseed crops. Area not harvested. Percent and hectares of the crop area in 2017

Område	Höstraps Obärgad areal				Vårraps Obärgad areal			
	Procent	Medel-fel, procent-enheter	Hektar	Medel-fel, procent	Procent	Medel-fel, procent-enheter	Hektar	Medel-fel, procent
Län								
Stockholms	1,8	0,2	50	12,9	8,4	4,2	70	49,4
Uppsala	0,9	0,4	40	45,9	4,5	1,7	50	38,3
Södermanlands	0,3	0,1	10	22,2	..	..	..	..
Östergötlands	0,6	0,3	80	42,1	..	..	..	..
Jönköpings	..	..	..	..	..	..	..	..
Kronobergs	..	..	..	..	..	..	..	..
Kalmar	0,6	0,4	30	62,6	..	..	..	..
Gotlands	0,1	0,0	10	8,4	..	..	..	..
Blekinge	0,6	0,3	10	61,9	..	..	..	..
Skåne	0,0	0,0	20	26,2	..	..	..	..
Hallands	0,0	0,0	0	23,9	..	..	..	..
Västra Götalands	0,0	..	0	..	..	..	..	..
Värmlands	..	..	..	..	..	..	..	..
Örebro	0,9	0,5	20	51,1	..	..	..	..
Västmanlands	0,0	..	0	..	0,0	..	0	..
Dalarnas	2,1	1,4	10	66,1	..	..	..	..
Gävleborgs	..	..	..	..	..	..	..	..
Västernorrlands	-	-	-	-	..	..	..	..
Jämtlands	-	-	-	-	..	..	..	..
Västerbottens	..	..	..	..	..	..	..	..
Norrbottens	-	-	-	-	..	..	..	..
Produktionsområden								
Götalands södra slättbygder	0,0	0,0	10	53,8	..	..	..	..
Götalands mellanbygder	0,1	0,0	30	29,2	..	..	..	..
Götalands norra slättbygder	0,4	0,1	80	42,2	..	..	..	..
Svealands slättbygder	0,7	0,1	110	17,3	4,8	1,3	200	27,1
Götalands skogsbygder	1,6	0,8	60	50,8	..	..	..	..
Mell. Sveriges skogsbygder	1,6	0,7	30	45,0	..	..	..	..
Nedre Norrland	-	-	-	-	..	..	..	..
Övre Norrland	..	..	..	..	..	..	..	..
Hela riket								
2017	0,3	0,0	320	16,3	5,1	1,0	340	19,7
2016	0,6	0,1	470	19,9	4,8	1,0	350	20,0
2015	0,2	.	160	14,7	3,6	.	160	27,8
2014	0,5	.	370	19,7	2,0	.	290	18,3
2013	1,3	.	950	16,2	1,0	.	520	20,5
2012	0,5	.	320	30,2	1,7	.	780	12,1

Anm. Där antalet företag i bearbetningen understiger 20 utelämnas resultaten (..). Areal avsedd att skördas som grönfoder ingår ej.

30 forts. Oljeväxter. Obärgad areal. Hektar och procent av grödarealen 2017
30 cont. Oilseed crops. Area not harvested. Hectares and percent of the crop area in 2017

Område	Höstrybs				Vårrybs			
	Obärgad areal				Obärgad areal			
	Procent	Medel-fel, procent-enheter	Hektar	Medel-fel, procent	Procent	Medel-fel, procent-enheter	Hektar	Medel-fel, procent
Län								
Stockholms	..	..	..	..	..	..	..	..
Uppsala	..	..	..	..	..	..	..	..
Södermanlands	..	..	..	..	..	..	..	..
Östergötlands	..	..	..	..	..	..	..	..
Jönköpings	-	-	-	-	-	-	-	-
Kronobergs	..	..	..	..	..	..	..	..
Kalmar	..	..	..	..	..	..	..	..
Gotlands	..	..	..	..	-	-	-	-
Blekinge	..	..	..	..	-	-	-	-
Skåne	..	..	..	..	..	..	..	..
Hallands	..	..	..	..	-	-	-	-
Västra Götalands	..	..	..	..	..	..	..	..
Värmlands	-	-	-	-	..	..	..	..
Örebro	..	..	..	..	-	-	-	-
Västmanlands	..	..	..	..	..	..	..	..
Dalarnas	..	..	..	..	..	..	..	..
Gävleborgs	..	..	..	..	5,0	1,4	20	27,4
Västernorrlands	-	-	-	-	..	..	..	..
Jämtlands	-	-	-	-	..	..	..	..
Västerbottens	-	-	-	-	..	..	..	..
Norrbottens	-	-	-	-	..	..	..	..
Produktionsområden								
Götalands södra slättbygder	..	..	..	..	-	-	-	-
Götalands mellanbygder	..	..	..	..	..	..	..	..
Götalands norra slättbygder	..	..	..	..	..	..	..	..
Svealands slättbygder	9,7	4,8	70	48,9	..	..	..	..
Götalands skogsbygder	..	..	..	..	..	..	..	..
Mell. Sveriges skogsbygder	..	..	..	..	..	..	..	..
Nedre Norrland	..	..	..	..	15,1	1,5	80	9,7
Övre Norrland	-	-	-	-	..	..	..	..
Hela riket								
2017	8,4	4,1	80	49,4	13,9	1,5	160	11,0
2016	1,7	0,4	20	25,7	4,0	1,2	40	29,8
2015	2,0	.	20	27,3	3,4	.	30	67,2
2014	0,8	.	10	26,2	9,4	.	120	24,7
2013	..	.	..	..	0,1	.	0	80,5
2012	0	.	0	83,0	4,2	.	90	21,8

Anm. Där antalet företag i bearbetningen understiger 20 utelämnas resultaten (..). Areal avsedd att skördas som grönfoder ingår ej.

30 forts. Oljeväxter. Obärgad areal. Hektar och procent av grödarealen 2017
30 cont. Oilseed crops. Area not harvested. Hectares and percent of the crop area in 2017

Område	Raps och rybs [1] Obärgad areal				Oljelin Obärgad areal			
	Procent	Medel-fel, procent-enheter	Hektar	Medel-fel, procent	Procent	Medel-fel, procent-enheter	Hektar	Medel-fel, procent
Län								
Stockholms	3,3	1,1	110	32,3	..	..	..	..
Uppsala	2,5	0,8	140	27,7	..	..	..	..
Södermanlands	1,0	0,4	60	46,0	..	..	..	..
Östergötlands	0,7	0,3	90	37,9	3,5	2,2	70	63,1
Jönköpings	..	..	..	..	-	-	-	-
Kronobergs	..	..	..	..	-	-	-	-
Kalmar	0,7	0,4	30	58,7	..	..	..	..
Gotlands	0,9	0,2	60	41,1	..	..	..	..
Blekinge	0,5	0,3	10	61,9	-	-	-	-
Skåne	0,1	0,0	40	25,4	..	..	..	..
Hallands	0,0	0,0	0	23,9	..	..	..	..
Västra Götalands	0,0	..	0	..	..	..	..	..
Värmlands	2,8	1,0	20	33,5	..	..	..	..
Örebro	1,5	0,7	50	46,6	..	..	..	..
Västmanlands	0,0	..	0	..	..	..	..	..
Dalarnas	1,5	0,9	10	66,8	..	..	..	..
Gävleborgs	7,4	1,5	50	27,0	-	-	-	-
Västernorrlands	..	..	..	..	-	-	-	-
Jämtlands	..	..	..	..	-	-	-	-
Västerbottens	..	..	..	..	-	-	-	-
Norrbottens	..	..	..	..	..	..	..	..
Produktionsområden								
Götalands södra slättbygder	0,1	0,0	30	38,0	..	..	..	..
Götalands mellanbygder	0,3	0,1	80	28,6	..	..	..	..
Götalands norra slättbygder	0,4	0,1	90	38,1	3,4	2,0	80	59,4
Svealands slättbygder	1,8	0,3	380	18,1	6,8	1,3	110	18,9
Götalands skogsbygder	2,0	0,7	90	38,0	..	..	..	..
Mell. Sveriges skogsbygder	1,3	0,6	30	44,9	..	..	..	..
Nedre Norrland	19,6	3,0	110	15,6	-	-	-	-
Övre Norrland	..	..	..	..	..	..	..	..
Hela riket								
2017	0,8	0,1	900	10,5	5,3	1,3	240	24,3
2016	1,0	0,1	880	13,7	1,1	0,5	90	44,7
2015	0,4	.	370	14,9	0,2	.	10	31,3
2014	0,8	.	780	12,2	1,3	.	80	44,2
2013	1,2	.	1 490	12,6	0,2	.	10	94,9
2012	1,1	.	1 180	11,4	12,5	.	1 100	14,7

Anm. Där antalet företag i bearbetningen understiger 20 utelämnas resultaten (..). Areal avsedd att skördas som grönfoder ingår ej.
1) Omfattar obärgade arealer av höstraps, vårraps, höstrybs och vårrybs.

31. Potatis. Obärgad areal. Procent och hektar av grödarealen 2017

31. Potatoes. Area not harvested. Percent and hectares of the crop area in 2017

Område	Matpotatis Obärgad areal				Potatis för stärkelse Obärgad areal			
	Procent	Medel-fel, procent-enheter	Hektar	Medel-fel, procent	Procent	Medel-fel, procent-enheter	Hektar	Medel-fel, procent
Län								
Stockholms	..	..	..	..	-	-	-	-
Uppsala	..	..	..	..	-	-	-	-
Södermanlands	..	..	..	..	-	-	-	-
Östergötlands	0,8	0,3	10	37,0	-	-	-	-
Jönköpings	..	..	..	..	-	-	-	-
Kronobergs	..	..	..	..	..	..	..	..
Kalmar	..	..	..	..	0,1	0,0	0	28,7
Gotlands	7,4	3,2	70	43,8	-	-	-	-
Blekinge	..	..	..	..	1,6	0,2	30	14,4
Skåne	2,5	0,2	160	8,2	3,7	0,3	170	7,3
Hallands	11,5	1,4	230	12,1	..	..	..	..
Västra Götalands	1,0	0,3	20	30,0	..	..	..	..
Värmlands	4,0	0,7	10	17,2	-	-	-	-
Örebro	0,0	0,0	0	80,2	-	-	-	-
Västmanlands	..	..	..	..	-	-	-	-
Dalarnas	1,3	0,3	10	23,5	-	-	-	-
Gävleborgs	..	..	..	..	-	-	-	-
Västernorrlands	..	..	..	..	-	-	-	-
Jämtlands	..	..	..	..	-	-	-	-
Västerbottens	2,8	1,0	10	36,1	-	-	-	-
Norrbottens	16,8	2,5	80	14,8	-	-	-	-
Produktionsområden								
Götalands södra slättbygder	6,4	0,5	310	7,5	0,7	0,3	10	37,3
Götalands mellanbygder	2,9	0,7	130	24,1	3,0	0,2	190	6,8
Götalands norra slättbygder	0,7	0,2	30	22,6	..	..	..	..
Svealands slättbygder	3,4	0,5	30	15,1	-	-	-	-
Götalands skogsbygder	2,8	1,0	20	34,5	..	..	..	..
Mell. Sveriges skogsbygder	2,2	0,5	20	21,0	-	-	-	-
Nedre Norrland	3,2	0,3	30	10,8	-	-	-	-
Övre Norrland	11,6	1,7	80	14,6	-	-	-	-
Hela riket								
2017	3,8	0,2	650	6,5	2,6	0,2	200	6,8
2016	0,8	0,1	140	11,6	0,3	0,0	20	10,3
2015	1,1	.	190	34,4	0,1	.	10	71,8
2014	1,3	.	230	10,5	0,6	.	40	15,1
2013	0,6	.	100	14,2	0,0	.	0	79,3
2012	4,0	.	750	7,4	0,3	.	20	9,9

Anm. Där antalet företag i bearbetningen understiger 20 utelämnas resultaten (..).

32. Spannmål. Areal skördad som grönfoder
Procent och hektar av slutlig grödareal enligt JO 10 SM 1703 1)

32. Cereals. Area harvested as green fodder
Percent and hectares of the final crop area from IACS (JO 10 SM 1703)

Område	Höstvete Grönfoderareal 1)				Vårvete Grönfoderareal 1)			
	Procent	Medel-fel, procent-enheter	Hektar	Medel-fel, procent	Procent	Medel-fel, procent-enheter	Hektar	Medel-fel, procent
Län								
Stockholms	0,8	0,7	130	89,5	1,2	0,3	10	29,7
Uppsala	1,5	1,4	580	95,6	0,6	0,4	60	67,9
Södermanlands	0,0	..	0	..	1,9	0,9	70	50,3
Östergötlands	0,0	0,0	20	72,8	6,3	4,7	170	74,0
Jönköpings	4,9	2,0	100	40,9	22,8	8,8	140	38,7
Kronobergs	..	..	..	..	1,3	0,6	10	45,5
Kalmar	1,1	0,8	150	68,0	23,9	8,7	390	36,5
Gotlands	0,5	0,4	50	88,8	2,5	1,5	130	60,3
Blekinge	5,5	3,4	210	62,0	0,5	0,1	0	29,9
Skåne	0,1	0,1	110	48,8	0,2	0,2	10	72,4
Hallands	0,5	0,4	60	95,7	7,7	4,7	220	60,1
Västra Götalands	0,0	0,0	0	92,8	1,7	0,8	160	49,9
Värmlands	0,5	0,3	30	55,0	0,4	0,1	10	18,7
Örebro	0,0	..	0	..	0,5	0,3	40	62,9
Västmanlands	0,0	..	0	..	7,1	6,1	400	85,8
Dalarnas	0,0	..	0	..	0,0	..	0	..
Gävleborgs	0,0	..	0	..	3,4	1,3	90	37,7
Västernorrlands	..	..	..	..	40,9	5,8	230	14,1
Jämtlands	..	..	..	..	..	..	..	..
Västerbottens	-	-	-	-	..	..	..	..
Norrbottens	..	..	..	..	..	..	..	..
Produktionsområden								
Götalands södra slättbygder	0,1	0,0	70	55,9	1,3	0,5	80	41,0
Götalands mellanbygder	0,6	0,3	310	51,0	5,7	2,3	520	40,1
Götalands norra slättbygder	0,0	0,0	10	63,6	0,5	0,4	40	92,0
Svealands slättbygder	0,6	0,5	710	82,7	2,2	1,5	620	66,8
Götalands skogsbygder	1,9	0,8	370	39,8	8,4	2,4	510	28,8
Mell. Sveriges skogsbygder	0,2	0,1	30	55,3	0,7	0,3	30	35,2
Nedre Norrland	11,3	2,1	80	18,7	10,6	1,9	340	18,1
Övre Norrland	..	..	..	..	..	..	..	..
Hela riket								
2017	0,4	0,2	1 530	40,1	3,7	0,8	2 460	20,6
2016	0,2	0,1	620	30,6	1,9	0,4	1 420	19,0
2015	0,1	.	570	19,2	2,5	.	1 610	19,4
2014	0,1	.	450	26,0	1,7	.	1 250	17,6
2013	0,5	.	970	21,0	1,6	.	1 910	12,2
2012	0,0	.	130	34,6	2,2	.	1 880	11,6

Anm. Där antalet företag i bearbetningen understiger 20 utelämnas resultaten (..).
1) Vid framtagning av föreliggande skördestatistik har grödarealerna korrigerats ned om skörd av grönfoder förekommit. Skattad areal skördad som grönfoder redovisas i denna tabell.

32 forts. Spannmål. Areal skördad som grönfoder
Procent och hektar av slutlig grödareal enligt JO 10 SM 1703 [1)]
32 cont. Cereals. Area harvested as green fodder
Percent and hectares of the final crop area from IACS (JO 10 SM 1703)

Område	Råg				Höstkorn			
	Grönfoderareal [1)]				Grönfoderareal [1)]			
	Procent	Medel-fel, procent-enheter	Hektar	Medel-fel, procent	Procent	Medel-fel, procent-enheter	Hektar	Medel-fel, procent
Län								
Stockholms	..	..	..	..	..	..	..	..
Uppsala	..	..	..	..	..	..	..	..
Södermanlands	..	..	..	..	..	..	..	..
Östergötlands	0,0	..	0	..	4,1	2,9	90	71,8
Jönköpings	..	..	..	..	..	..	..	..
Kronobergs	..	..	..	..	..	..	..	..
Kalmar	5,6	2,1	30	37,1	2,4	1,9	60	79,0
Gotlands	0,0	..	0	..	0,0	..	0	..
Blekinge	..	..	..	..	..	..	..	..
Skåne	2,4	0,9	250	38,5	0,4	0,1	20	24,1
Hallands	..	..	..	..	0,0	..	0	..
Västra Götalands	0,1	0,0	10	18,5	0,0	..	0	..
Värmlands	..	..	..	..	..	..	..	..
Örebro	..	..	..	..	..	..	..	..
Västmanlands	..	..	..	..	..	..	..	..
Dalarnas	..	..	..	..	-	-	-	-
Gävleborgs	-	-	-	-	..	..	..	..
Västernorrlands	-	-	-	-	-	-	-	-
Jämtlands	..	..	..	..	-	-	-	-
Västerbottens	-	-	-	-	-	-	-	-
Norrbottens	-	-	-	-	-	-	-	-
Produktionsområden								
Götalands södra slättbygder	3,1	1,3	150	42,2	0,0	..	0	..
Götalands mellanbygder	0,2	0,1	20	56,3	1,0	0,7	90	66,2
Götalands norra slättbygder	0,1	0,0	10	17,8	0,5	0,4	20	87,7
Svealands slättbygder	0,0	..	0	..	0,0	..	0	..
Götalands skogsbygder	9,1	6,1	120	66,9	5,1	4,6	60	89,4
Mell. Sveriges skogsbygder	..	..	..	..	..	..	..	..
Nedre Norrland	..	..	..	..	-	-	-	-
Övre Norrland	-	-	-	-	-	-	-	-
Hela riket								
2017	1,4	0,5	300	34,3	0,9	0,5	180	49,4
2016	0,3	0,2	50	57,2	0,5	0,2	90	43,3
2015	0,5	.	120	26,3	0,9	.	140	42,6
2014	0,8	.	220	27,6	0,0	.	10	25,2
2013	0,4	.	110	47,8	0,9	.	120	36,5
2012	0,1	.	20	97,4	0,0	.	0	0,0

Anm. Där antalet företag i bearbetningen understiger 20 utelämnas resultaten (..).
1) Vid framtagning av föreliggande skördestatistik har grödarealerna korrigerats ned om skörd av grönfoder förekommit. Skattad areal skördad som grönfoder redovisas i denna tabell.

32 forts. Spannmål. Areal skördad som grönfoder
Procent och hektar av slutlig grödareal enligt JO 10 SM 1703 1)
32 cont. Cereals. Area harvested as green fodder
Percent and hectares of the final crop area from IACS (JO 10 SM 1703)

Område	Vårkorn				Havre			
	Grönfoderareal 1)				Grönfoderareal 1)			
	Procent	Medel-fel, procent-enheter	Hektar	Medel-fel, procent	Procent	Medel-fel, procent-enheter	Hektar	Medel-fel, procent
Län								
Stockholms	0,5	0,2	40	48,7	2,5	1,7	70	66,1
Uppsala	0,0	0,0	10	77,4	5,1	4,3	360	84,6
Södermanlands	1,5	0,6	220	42,1	13,2	5,0	790	37,9
Östergötlands	2,1	0,7	260	31,5	4,6	2,1	350	46,2
Jönköpings	8,1	2,4	570	29,9	18,3	4,9	990	26,5
Kronobergs	7,2	3,2	240	44,0	12,6	4,4	380	34,7
Kalmar	16,5	4,4	1 510	26,4	5,8	2,8	160	48,8
Gotlands	2,8	1,3	280	45,5	4,0	2,4	40	60,8
Blekinge	1,7	0,8	50	48,6	0,0	..	0	..
Skåne	2,2	1,0	1 540	43,1	8,6	2,5	700	29,5
Hallands	2,0	0,9	330	45,6	5,6	3,1	380	56,2
Västra Götalands	1,7	0,7	750	41,7	2,0	0,5	1 230	27,0
Värmlands	2,0	0,8	160	37,7	3,7	1,4	440	38,0
Örebro	3,5	2,1	520	62,2	5,7	2,1	690	37,2
Västmanlands	0,0	..	0	..	0,2	0,1	30	39,1
Dalarnas	4,5	2,5	300	55,4	0,1	0,1	10	67,1
Gävleborgs	2,4	1,8	200	73,0	13,0	8,2	430	63,4
Västernorrlands	14,8	3,1	460	20,8	..	..	..	..
Jämtlands	15,1	1,9	350	12,8	..	..	..	..
Västerbottens	6,7	2,0	500	29,4	10,0	2,7	100	27,1
Norrbottens	2,0	0,9	60	46,9	9,2	4,3	50	46,8
Produktionsområden								
Götalands södra slättbygder	0,3	0,1	170	51,0	0,1	0,1	10	85,1
Götalands mellanbygder	4,5	1,2	1 720	25,7	6,2	2,9	270	47,8
Götalands norra slättbygder	0,6	0,2	270	31,1	1,0	0,5	500	47,6
Svealands slättbygder	0,4	0,1	360	30,4	3,2	1,0	1 470	29,6
Götalands skogsbygder	9,6	2,1	3 230	21,3	11,9	1,8	3 290	15,3
Mell. Sveriges skogsbygder	5,0	2,1	740	42,6	7,7	2,0	1 170	25,7
Nedre Norrland	7,7	1,6	1 040	20,9	22,1	8,5	650	38,7
Övre Norrland	5,6	1,5	590	26,2	9,6	2,4	150	24,9
Hela riket								
2017	2,8	0,3	8 380	11,9	4,8	0,5	7 590	11,2
2016	2,7	0,3	8 330	12,2	4,2	0,6	7 530	15,1
2015	2,7	.	8 500	11,8	3,9	.	6 630	13,9
2014	1,9	.	6 180	13,9	3,2	.	5 320	15,1
2013	1,2	.	4 730	16,5	2,8	.	5 570	14,8
2012	1,3	.	4 780	13,8	2,5	.	4 930	14,6

Anm. Där antalet företag i bearbetningen understiger 20 utelämnas resultaten (..).
1) Vid framtagning av föreliggande skördestatistik har grödarealerna korrigerats ned om skörd av grönfoder förekommit. Skattad areal skördad som grönfoder redovisas i denna tabell.

32 forts. Spannmål. Areal skördad som grönfoder
Procent och hektar av slutlig grödareal enligt JO 10 SM 1703 [1)]
32 cont. Cereals. Area harvested as green fodder
Percent and hectares of the final crop area from IACS (JO 10 SM 1703)

Område	Höstrågvete Grönfoderareal [1)]				Vårrågvete Grönfoderareal [1)]			
	Procent	Medel-fel, procent-enheter	Hektar	Medel-fel, procent	Procent	Medel-fel, procent-enheter	Hektar	Medel-fel, procent
Län								
Stockholms	..	..	..	..	..	..	..	..
Uppsala	..	..	..	..	..	..	..	..
Södermanlands	0,0	..	0	..	..	..	..	..
Östergötlands	5,0	3,0	220	59,7	..	..	..	..
Jönköpings	..	..	..	..	..	..	..	..
Kronobergs	..	..	..	..	..	..	..	..
Kalmar	5,8	2,5	170	43,1	..	..	..	..
Gotlands	0,0	..	0	..	-	-	-	-
Blekinge	..	..	..	..	-	-	-	-
Skåne	2,7	1,9	130	69,5	..	..	..	..
Hallands	0,0	..	0	..	-	-	-	-
Västra Götalands	2,2	2,1	90	95,7	..	..	..	..
Värmlands	..	..	..	..	..	..	..	..
Örebro	..	..	..	..	..	..	..	..
Västmanlands	..	..	..	..	..	..	..	..
Dalarnas	..	..	..	..	-	-	-	-
Gävleborgs	..	..	..	..	-	-	-	-
Västernorrlands	..	..	..	..	..	..	..	..
Jämtlands	-	-	-	-	-	-	-	-
Västerbottens	-	-	-	-	-	-	-	-
Norrbottens	-	-	-	-	-	-	-	-
Produktionsområden								
Götalands södra slättbygder	0,0	..	0	..	-	-	-	-
Götalands mellanbygder	3,7	2,0	180	53,7	..	..	..	..
Götalands norra slättbygder	0,2	0,1	10	84,7	..	..	..	..
Svealands slättbygder	0,5	0,2	20	48,9	..	..	..	..
Götalands skogsbygder	6,5	2,6	390	39,7	12,9	5,3	100	41,2
Mell. Sveriges skogsbygder	0,0	..	0	..	..	..	..	..
Nedre Norrland	..	..	..	..	..	..	..	..
Övre Norrland	-	-	-	-	-	-	-	-
Hela riket								
2017	2,5	0,7	640	30,2	8,2	3,3	160	40,5
2016	1,5	0,5	430	32,1	7,5	3,7	220	49,4
2015	0,6	.	230	30,8	6,9	.	260	36,4
2014	0,4	.	140	33,9	..	.	..	..
2013	0,7	.	150	51,0	..	.	..	..
2012	0,7	.	180	47,9	..	.	..	..

Anm. Där antalet företag i bearbetningen understiger 20 utelämnas resultaten (..).
1) Vid framtagning av föreliggande skördestatistik har grödarealerna korrigerats ned om skörd av grönfoder förekommit. Skattad areal skördad som grönfoder redovisas i denna tabell.

32 forts. Spannmål. Areal skördad som grönfoder
Procent och hektar av slutlig grödareal enligt JO 10 SM 1703 [1)]
32 cont. Cereals. Area harvested as green fodder
Percent and hectares of the final crop area from IACS (JO 10 SM 1703)

Område	Blandsäd Grönfoderareal [1)]				Majs Grönfoderareal [1)]			
	Procent	Medel-fel, procent-enheter	Hektar	Medel-fel, procent	Procent	Medel-fel, procent-enheter	Hektar	Medel-fel, procent
Län								
Stockholms	..	..	..	..	..	..	..	..
Uppsala	63,1	10,9	1 100	17,2	..	..	..	..
Södermanlands	72,2	7,6	920	10,5	..	..	..	..
Östergötlands	78,2	7,7	1 850	9,8	..	..	..	..
Jönköpings	51,6	8,5	1 080	16,5	..	..	..	..
Kronobergs	..	..	..	..	..	..	..	..
Kalmar	50,1	9,3	640	18,6	95,4	1,0	4 220	1,0
Gotlands	..	..	..	..	98,0	1,3	2 130	1,3
Blekinge	..	..	..	..	..	..	..	..
Skåne	79,5	6,0	1 810	7,6	85,6	2,1	5 460	2,5
Hallands	69,7	7,9	1 100	11,3	99,2	0,5	2 440	0,5
Västra Götalands	40,8	5,0	3 590	12,4	..	..	..	..
Värmlands	67,8	5,0	1 540	7,4	..	..	..	..
Örebro	79,7	6,9	770	8,6	..	..	..	..
Västmanlands	..	..	..	..	..	..	..	..
Dalarnas	..	..	..	..	-	-	-	-
Gävleborgs	..	..	..	..	..	..	..	..
Västernorrlands	82,1	3,9	550	4,8	-	-	-	-
Jämtlands	98,5	0,6	910	0,6	-	-	-	-
Västerbottens	71,4	2,8	650	3,9	-	-	-	-
Norrbottens	78,9	4,6	270	5,8	-	-	-	-
Produktionsområden								
Götalands södra slättbygder	77,0	5,3	990	6,8	79,3	2,7	3 540	3,4
Götalands mellanbygder	74,6	6,5	1 960	8,7	96,9	0,6	9 830	0,6
Götalands norra slättbygder	49,3	5,1	2 930	10,3	..	..	..	..
Svealands slättbygder	67,3	5,0	3 810	7,5	100,0	0,0	550	0,0
Götalands skogsbygder	50,1	5,4	4 540	10,7	99,6	0,4	1 930	0,4
Mell. Sveriges skogsbygder	70,4	4,5	2 270	6,4	..	..	..	..
Nedre Norrland	84,7	4,6	1 940	5,4	-	-	-	-
Övre Norrland	76,3	2,1	1 100	2,8	-	-	-	-
Hela riket								
2017	62,2	2,4	19 600	3,8	93,4	0,8	16 800	0,8
2016	54,1	2,1	17 440	3,9	90,2	1,4	15 740	1,6
2015	55,3	.	18 160	3,9	92,2	.	15 650	1,0
2014	60,1	.	23 310	3,7	94,3	.	15 670	0,9
2013	50,6	.	19 650	3,8	92,0	.	14 630	1,1
2012	55,4	.	22 250	3,6	85,7	.	14 120	2,3

Anm. Där antalet företag i bearbetningen understiger 20 utelämnas resultaten (..).
1) Vid framtagning av föreliggande skördestatistik har grödarealerna korrigerats ned om skörd av grönfoder förekommit. Skattad areal skördad som grönfoder redovisas i denna tabell.

32 forts. Spannmål. Areal skördad som grönfoder
Procent och hektar av slutlig grödareal enligt JO 10 SM 1703 1)
32 cont. Cereals. Area harvested as green fodder
Percent and hectares of the final crop area from IACS (JO 10 SM 1703)

Område	Spannmål totalt Grönfoderareal 1)			
	Procent	Medelfel, procent-enheter	Hektar	Medelfel, procent
Län				
Stockholms	2,3	0,6	690	24,9
Uppsala	2,5	0,8	2 210	41,2
Södermanlands	3,7	0,6	2 140	18,4
Östergötlands	3,9	0,6	3 610	13,2
Jönköpings	16,5	2,3	3 020	15,1
Kronobergs	11,5	2,5	1 050	22,1
Kalmar	19,1	1,7	7 360	9,3
Gotlands	8,4	1,3	3 030	14,4
Blekinge	8,8	1,7	890	21,4
Skåne	4,6	0,5	10 050	10,0
Hallands	9,5	1,1	4 530	11,3
Västra Götalands	3,1	0,4	6 410	12,4
Värmlands	7,3	1,0	2 320	13,9
Örebro	3,9	0,9	2 040	22,5
Västmanlands	1,6	1,7	870	76,1
Dalarnas	4,1	1,2	770	27,7
Gävleborgs	7,8	1,9	1 290	30,8
Västernorrlands	28,9	3,1	1 450	10,1
Jämtlands	38,5	1,7	1 330	4,6
Västerbottens	13,5	1,9	1 280	14,8
Norrbottens	12,6	1,6	520	12,6
Produktionsområden				
Götalands södra slättbygder	2,8	0,2	5 020	8,7
Götalands mellanbygder	11,3	0,8	14 910	6,9
Götalands norra slättbygder	1,9	0,2	4 610	11,6
Svealands slättbygder	2,5	0,4	7 540	17,8
Götalands skogsbygder	13,6	1,1	14 540	8,3
Mell. Sveriges skogsbygder	8,2	1,1	4 290	14,0
Nedre Norrland	17,8	1,8	4 060	10,4
Övre Norrland	14,4	1,4	2 010	10,3
Hela riket				
2017	5,5	0,2	57 640	4,0
2016	4,9	0,2	51 860	4,2
2015	4,8	.	51 860	4,0
2014	4,9	.	52 550	5,0
2013	4,7	.	47 840	4,1
2012	4,6	.	48 280	4,0

Anm. Där antalet företag i bearbetningen understiger 20 utelämnas resultaten (..).
1) Vid framtagning av föreliggande skördestatistik har grödarealerna korrigerats ned om skörd av grönfoder förekommit. Skattad areal skördad som grönfoder redovisas i denna tabell.

33. Ärter och åkerbönor. Areal skördad som grönfoder
Procent och hektar av slutlig grödareal enligt JO 10 SM 1703 1)

33. Peas and field beans. Area harvested as green fodder
Percent and hectares of the final crop area from IACS (JO 10 SM 1703)

Område	Ärter				Åkerbönor			
	Grönfoderareal 1)				Grönfoderareal 1)			
	Procent	Medel-fel, procent-enheter	Hektar	Medel-fel, procent	Procent	Medel-fel, procent-enheter	Hektar	Medel-fel, procent
Län								
Stockholms	1,7	1,3	20	72,6	..	..	..	..
Uppsala	0,8	0,3	40	41,3	..	..	..	..
Södermanlands	0,4	0,1	10	28,2	4,0	1,7	40	41,5
Östergötlands	0,0	..	0	..	1,3	1,2	60	89,3
Jönköpings	..	..	..	..	..	..	..	..
Kronobergs	-	-	-	-	..	..	..	..
Kalmar	0,0	..	0	..	..	..	..	..
Gotlands	3,5	2,0	80	57,4	..	..	..	..
Blekinge	..	..	..	..	..	..	..	..
Skåne	4,8	2,1	120	44,1	2,1	1,9	90	94,6
Hallands	..	..	..	..	0,0	..	0	..
Västra Götalands	6,9	4,3	150	63,4	0,9	0,5	120	50,0
Värmlands	..	..	..	..	0,0	..	0	..
Örebro	0,9	0,7	10	81,4	..	..	..	..
Västmanlands	0,0	..	0	..	6,3	5,3	90	84,6
Dalarnas	..	..	..	..	..	..	..	..
Gävleborgs	..	..	..	..	..	..	..	..
Västernorrlands	..	..	..	..	-	-	-	-
Jämtlands	..	..	..	..	-	-	-	-
Västerbottens	-	-	-	-	-	-	-	-
Norrbottens	-	-	-	-	-	-	-	-
Produktionsområden								
Götalands södra slättbygder	5,8	2,5	110	44,0	0,0	..	0	..
Götalands mellanbygder	2,2	1,3	80	58,3	5,6	3,6	110	63,9
Götalands norra slättbygder	0,3	0,3	20	85,5	0,8	0,5	120	60,3
Svealands slättbygder	0,7	0,2	80	29,8	0,9	0,3	50	39,6
Götalands skogsbygder	17,6	10,4	130	59,1	2,4	1,5	60	62,7
Mell. Sveriges skogsbygder	2,9	1,5	30	53,6	16,0	8,5	150	53,2
Nedre Norrland	..	..	..	..	..	..	..	..
Övre Norrland	-	-	-	-	-	-	-	-
Hela riket								
2017	2,0	0,5	480	24,9	1,7	0,5	520	29,2
2016	0,8	0,2	200	24,3	1,6	0,8	470	50,6
2015	1,4	.	320	29,2	0,9	.	230	63,3
2014	1,1	.	170	37,0	3,0	.	580	30,6
2013	0,7	.	90	44,5	0,8	.	150	31,7
2012	1,2	.	160	30,4	0,5	.	90	42,3

Anm. Där antalet företag i bearbetningen understiger 20 utelämnas resultaten (..).
1) Vid framtagning av föreliggande skördestatistik har grödarealerna korrigerats ned om skörd av grönfoder förekommit. Skattad areal skördad som grönfoder redovisas i denna tabell.

34. Raps/rybs och oljelin. Areal skördad som grönfoder
Procent och hektar av slutlig grödareal enligt JO 10 SM 1703 [1)]

34. Rape/turnip rape and oil flax. Area harvested as green fodder
Percent and hectares of the final crop area from IACS (JO 10 SM 1703)

Område	Raps och rybs Grönfoderareal [1)]				Oljelin Grönfoderareal [1)]			
	Procent	Medel-fel, procent-enheter	Hektar	Medel-fel, procent	Procent	Medel-fel, procent-enheter	Hektar	Medel-fel, procent
Län								
Stockholms	0,0	..	0	..	..	..	..	..
Uppsala	0,0	..	0	..	..	..	..	..
Södermanlands	0,4	0,2	20	60,3	..	..	..	..
Östergötlands	0,3	0,1	40	26,2	0,0	..	0	..
Jönköpings	..	..	..	..	-	-	-	-
Kronobergs	..	..	..	..	-	-	-	-
Kalmar	0,1	0,0	0	67,2	..	..	..	..
Gotlands	0,0	..	0	..	-	-	-	-
Blekinge	0,0	..	0	..	-	-	-	-
Skåne	0,0	..	0	..	..	..	..	..
Hallands	0,0	..	0	..	..	..	..	..
Västra Götalands	0,0	..	0	..	..	..	..	..
Värmlands	0,0	..	0	..	..	..	..	..
Örebro	0,0	..	0	..	..	..	..	..
Västmanlands	0,0	..	0	..	..	..	..	..
Dalarnas	0,0	..	0	..	-	-	-	-
Gävleborgs	0,0	..	0	..	-	-	-	-
Västernorrlands	..	..	..	..	-	-	-	-
Jämtlands	..	..	..	..	-	-	-	-
Västerbottens	..	..	..	..	-	-	-	-
Norrbottens	..	..	..	..	..	..	..	..
Produktionsområden								
Götalands södra slättbygder	0,0	..	0	..	..	..	..	..
Götalands mellanbygder	0,0	0,0	10	67,2	..	..	..	..
Götalands norra slättbygder	0,0	0,0	10	73,2	0,0	..	0	..
Svealands slättbygder	0,1	0,1	20	60,8	0,0	..	0	..
Götalands skogsbygder	0,4	0,0	20	6,8	..	..	..	..
Mell. Sveriges skogsbygder	1,1	0,3	30	27,5	..	..	..	..
Nedre Norrland	0,0	..	0	..	-	-	-	-
Övre Norrland	..	..	..	..	..	..	..	..
Hela riket								
2017	0,1	0,0	70	22,2	0,0	..	0	..
2016	0,1	0,0	80	43,7	0,0	..	0	..
2015	0,0	.	10	35,3	0,0	.	0	0,0
2014	0,0	.	30	41,7	0,0	.	0	0,0
2013	0,1	.	170	33,1	0,0	.	0	0,0
2012	0,0	.	0	0,0	0,0	.	0	24,9

Anm. Där antalet företag i bearbetningen understiger 20 utelämnas resultaten (..).
1) Vid framtagning av föreliggande skördestatistik har grödarealerna korrigerats ned om skörd av grönfoder förekommit. Skattad areal skördad som grönfoder redovisas i denna tabell.

35. Spannmål, ärter och trindsäd. Undersökningens omfattning. Antal uttagna och undersökta företag samt bortfall 2017

35. Cereals, peas and dried pulses. The extent of the survey. Number of farms in the sample, number surveyed and non-response in 2017

Område	Antal uttagna företag	Antal under-sökta företag 1)	Bortfall av företag	
			Vägran	Annan orsak
Län				
Stockholms	132	131	1	0
Uppsala	285	274	6	5
Södermanlands	237	223	9	5
Östergötlands	369	342	18	9
Jönköpings	119	117	1	1
Kronobergs	71	70	0	1
Kalmar	217	205	7	5
Gotlands	190	180	5	5
Blekinge	87	81	3	3
Skåne	682	641	23	18
Hallands	202	190	9	3
Västra Götalands	638	588	37	13
Värmlands	170	165	2	3
Örebro	190	181	5	4
Västmanlands	207	186	11	10
Dalarnas	110	107	1	2
Gävleborgs	129	125	1	3
Västernorrlands	85	84	0	1
Jämtlands	111	109	0	2
Västerbottens	121	119	1	1
Norrbottens	73	68	3	2
Produktionsområden				
Götalands södra slättbygder	593	555	25	13
Götalands mellanbygder	602	569	18	15
Götalands norra slättbygder	761	700	45	16
Svealands slättbygder	1 110	1 054	31	25
Götalands skogsbygder	556	532	13	11
Mell. Sveriges skogsbygder	302	288	7	7
Nedre Norrland	291	285	0	6
Övre Norrland	210	203	4	3
Hela riket				
2017	4 425	4 186	143	96
2016	4 397	4 126	165	106
2015	4 381	4 084	136	161
2014	4 392	4 082	162	148
2013	4 371	4 104	143	124
2012	4 377	4 029	178	170

1) I antalet undersökta företag ingår antal svarande samt övertäckning.

36. Potatis. Undersökningens omfattning. Antal uttagna och undersökta samt bortfall 2017

36. Potatoes. The extent of the survey. Number of farms in the sample, number surveyed and non response in 2017

Område	Matpotatis			Potatis för stärkelse		
	Antal uttagna företag	Antal undersökta företag 1)	Bortfall	Antal uttagna företag	Antal undersökta företag 1)	Bortfall
Län						
Stockholms	1	1	0	0	0	0
Uppsala	13	10	3	0	0	0
Södermanlands	2	2	0	0	0	0
Östergötlands	78	56	22	0	0	0
Jönköpings	9	8	1	0	0	0
Kronobergs	8	7	1	0	0	0
Kalmar	19	19	0	27	26	1
Gotlands	33	31	2	0	0	0
Blekinge	5	5	0	50	44	6
Skåne	197	187	10	123	117	6
Hallands	61	56	5	1	1	0
Västra Götalands	87	76	11	3	3	0
Värmlands	26	26	0	0	0	0
Örebro	24	24	0	0	0	0
Västmanlands	1	1	0	0	0	0
Dalarnas	49	48	1	0	0	0
Gävleborgs	16	14	2	0	0	0
Västernorrlands	19	19	0	0	0	0
Jämtlands	14	14	0	0	0	0
Västerbottens	28	26	2	0	0	0
Norrbottens	24	23	1	0	0	0
Produktionsområden						
Götalands södra slättbygder	153	143	10	27	26	1
Götalands mellanbygder	145	138	7	163	151	12
Götalands norra slättbygder	131	106	25	3	3	0
Svealands slättbygder	53	50	3	0	0	0
Götalands skogsbygder	57	50	7	11	11	0
Mell. Sveriges skogsbygder	55	50	5	0	0	0
Nedre Norrland	67	66	1	0	0	0
Övre Norrland	53	50	3	0	0	0
Hela riket						
2017	714	653	61	204	191	13
2016	739	690	49	191	183	8
2015	909	837	72	190	176	14
2014	985	905	80	186	173	13
2013	1 000	920	80	192	181	11
2012	1 048	980	68	187	176	11

1) I antalet undersökta företag ingår antal svarande samt övertäckning.

37. Slåttervall och betesvall. Undersökningens omfattning. Antal uttagna och undersökta företag samt bortfall 2017

37. Temporary grasses and grazings. The extent of the survey. Number of farms in the sample, number surveyed and non response in 2017

Område	Antal uttagna företag	Antal under-sökta företag[1]	Bortfall
Län			
Stockholms	37	36	1
Uppsala	49	37	12
Södermanlands	52	45	7
Östergötlands	77	70	7
Jönköpings	61	56	5
Kronobergs	34	28	6
Kalmar	69	57	12
Gotlands	48	44	4
Blekinge	21	14	7
Skåne	113	99	14
Hallands	76	68	8
Västra Götalands	219	197	22
Värmlands	51	45	6
Örebro	36	35	1
Västmanlands	29	28	1
Dalarnas	49	43	6
Gävleborgs	63	57	6
Västernorrlands	44	37	7
Jämtlands	43	36	7
Västerbottens	63	56	7
Norrbottens	36	31	5
Produktionsområden			
Götalands södra slättbygder	100	93	7
Götalands mellanbygder	135	110	25
Götalands norra slättbygder	142	127	15
Svealands slättbygder	207	182	25
Götalands skogsbygder	305	271	34
Mell. Sveriges skogsbygder	128	115	13
Nedre Norrland	139	121	18
Övre Norrland	114	100	14
Hela riket			
2017	1 270	1 119	151
2016	1 270	1 129	141
2015	1 269	1 105	164
2014	1 000	894	106
2013	1 000	889	111
2012	1 000	881	119

1) I antalet undersökta företag ingår antal svarande samt övertäckning.

Kartor

1. Produktionsområden (PO8)

1. Production areas (PO8)

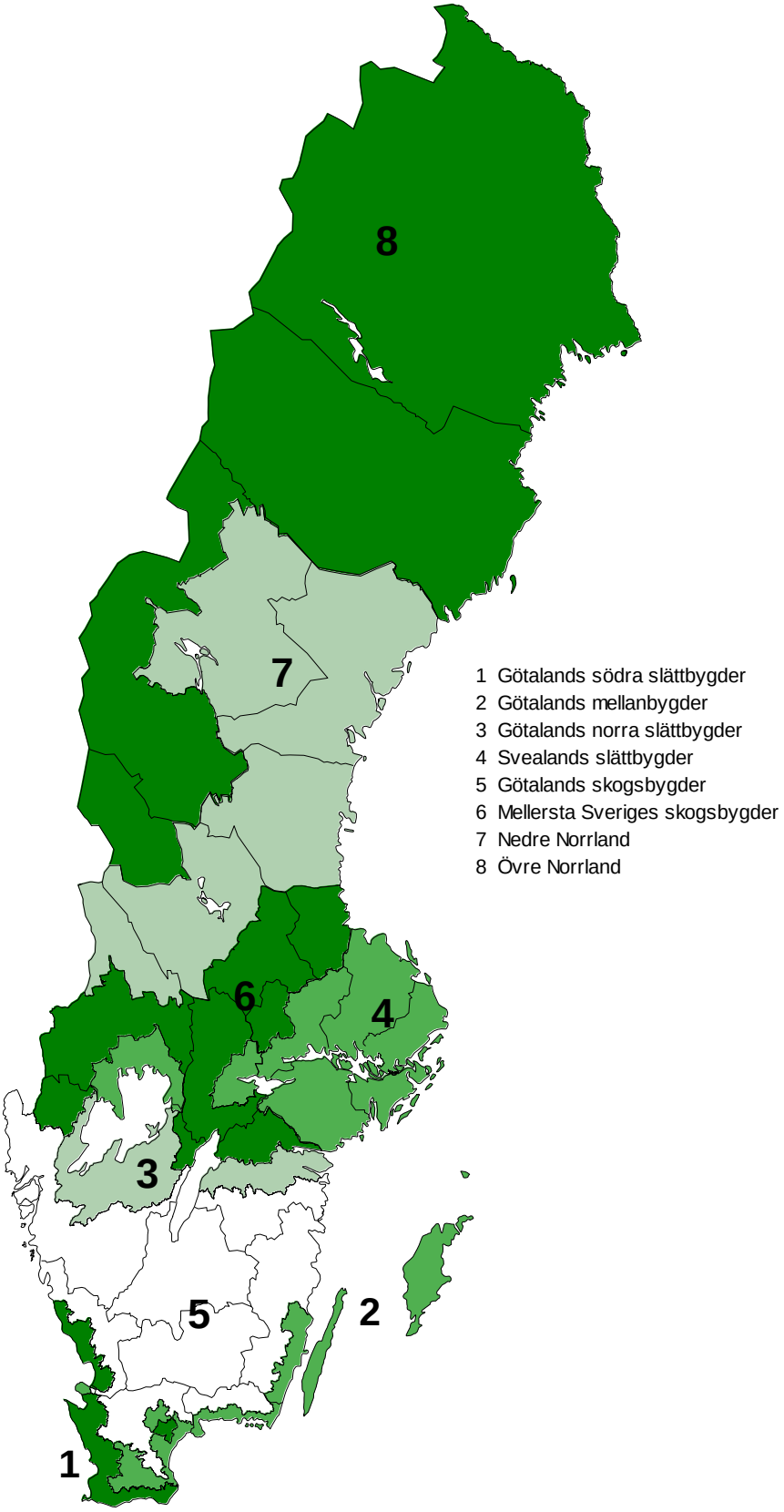

Fakta om statistiken

Sedan lång tid tillbaka har i Sverige varje år uppskattningar av skördar inom jordbruket redovisats. Skördeuppskattningar enligt den så kallade objektiva metoden infördes i början av 1960-talet, genomfördes av SCB och utformades då främst för skördeskadeskyddets behov av statistik som beräkningsunderlag. Därigenom uppfylldes i huvudsak även andra behov av skördestatistik. Det statliga skördeskadeskyddet upphörde efter 1987 års skörd då ansvaret övertogs av Lantbrukarnas riksförbund (LRF). När även detta skydd avvecklades 1995 åtog sig staten att ha ett övergripande ansvar för skördeskador av naturkatastrofkaraktär.

Under andra hälften av 1990-talet förändrades undersökningsmetoderna och den så kallade objektiva metoden med provtagningar i fält används inte längre.

För spannmål, trindsäd och oljeväxter baseras skördestatistiken från och med 1998 på intervjuundersökningar per telefon. Från och med 2005 kan jordbrukarna även välja att lämna uppgifterna via internet.

För potatis baserades statistiken åren 1999–2005 på uppgifter som insamlades via postenkät till jordbrukare med kompletterande telefonundersökning. Från och med 2006 baseras statistiken på intervjuundersökning per telefon. Jordbrukarna kan även välja att lämna uppgifterna via internet.

I vall utfördes de objektiva skördeuppskattningarna med provtagningar i fält i full utsträckning fram till och med 1992. Under åren 1993–1997 gjordes endast viss provtagning i första skörd av slåttervall. Därefter upphörde undersökningen 1998 för att sedan återinföras 2002, då som en postenkätundersökning med kompletterande uppgiftsinsamling per telefon. Från och med 2008 ingår även undersökningen om skörd av slåttervall i ett gemensamt skördeinsamlingssystem där statistiken baseras på intervjuundersökning per telefon. Jordbrukarna kan även välja att lämna uppgifterna via internet.

Denna statistik är till stor del EU-reglerad då uppgifter om skördar för olika grödor ska redovisas till EU enligt Europaparlamentets och Rådets förordning (EG) nr 543/2009 av den 18 juni 2009 om skördestatistik och kommissionens delegerade förordning (EU) 2015/1557 av den 13 juli 2015 om ändring av Europaparlamentets och rådets förordning (EG) nr 543/2009 om skördestatistik.

Statistikens ändamål och innehåll

Den population som den slutliga statistiken ska belysa utgörs av samtliga jordbruksföretag i landet som i juni 2017 ingick i Lantbruksregistret (LBR).

Med jordbruksföretag avses en inom jordbruk, husdjursskötsel eller trädgårdsodling bedriven verksamhet under en och samma driftsledning.

För riket totalt och uppdelat på län och produktionsområden redovisas i detta Statistiska meddelande följande uppgifter:

– Odlad areal (hektar)

– Totalskörd (ton)

– Hektarskörd (kg/ha)

– Hektarskörd (kg/ha), reducerad (endast för potatis)

– Totalskörd (ton) och hektarskörd (kg/ha) för återväxt (för slåttervall)

– Obärgad areal (hektar och procent)

– Grönfoderareal (hektar och procent)

Utöver detta redovisas uppgifter om urvalsstorlekar med mera.

När hektarskörden beräknas ingår eventuell obärgad areal i skattningen. Stora obärgade arealer sänker därmed den skattade hektarskörden. Ingen redovisning av hektarskörd per skördad areal görs.

Uppgifter redovisas för kärnskörd av grödorna höstvete (inklusive dinkel), vårvete, råg, höstkorn, vårkorn, havre, höstrågvete, vårrågvete, blandsäd och majs till mognad, samt ärter och åkerbönor till mognad. Råg utgörs huvudsakligen av höstsådd höstråg. Marginella kvantiteter av vårråg ingår också. Uppgifter om fröskörd redovisas för höstraps, vårraps, höstrybs, vårrybs och oljelin. Uppgifter om skörd av grönfoder redovisas för stråsädesgrödor exklusive majs, majs och för andra grödor än stråsädesgrödor skördade som grönfoder. Uppgifter om skörd redovisas även för matpotatis, potatis för stärkelse och slåttervall. Grödor som odlas för produktion av energi ingår i de redovisade kvantiteterna.

Med trindsäd menas baljväxter som odlas för frönas skull till mogen skörd. I grödgruppen trindsäd ingår ärter och åkerbönor för skörd av mogen gröda. Med ärter avses kokärter och foderärter (ej konservärter).

Med blandsäd avses stråsädesblandningar och stråsäd/baljväxtblandningar för skörd av mogen gröda. Med grönfoder avses skörd av hela växten till grovfoder eller energi.

Till matpotatis räknas förutom färskpotatis och höst- och vinterpotatis för direkt konsumtion även potatis för tillverkning av mos, chips, pommes frites med mera samt foderpotatis och utsädesodlingar av matpotatissorter. I potatis för stärkelse ingår även utsädesodlingar.

Information om statistikens framställning

Som urvalsram användes Jordbruksverkets administrativa register för arealbaserade stöd avseende 2017. Här ingår både ekologiskt och konventionellt odlade arealer. Fyra olika urval drogs; ett för spannmål, trindsäd och oljeväxter (4 425 företag), ett för matpotatis (714 företag), ett för potatis för stärkelse (204 företag) och slutligen ett för slåttervall (1 270 företag). Urvalen drogs bland de jordbruksföretag som år 2017 brukade mer än 5,0 hektar åkermark.

Datainsamlingen sker genom att jordbrukarna lämnar sina skördeuppgifter på en särskild internetsida eller genom telefonintervjuer utförda av SCB:s intervjuare. Från varje jordbruksföretag samlas information in om total bärgad kvantitet av varje gröda. För kärnskörd respektive fröskörd av spannmål, trindsäd och oljeväxter efterfrågas även kvantiteternas vattenhalt. För spannmål omräknas de uppgivna kvantiteterna till 14,0 % vattenhalt. För trindsäd görs omräkning till 15,0 % vattenhalt och för oljeväxter till 9,0 %. För skörd av grönfoder efterfrågas kvantiteternas torrsubstanshalt. De uppgivna kvantiteterna omräknas till 30,0 % torrsubstanshalt, vilket motsvarar att all skörd omräknats till vikt i form av ensilage.

Med ledning av varje företags grödarealer beräknas företagets hektarskörd för varje gröda. Arealuppgifterna är i regel desamma som lantbrukaren redovisat i sin ansökan om arealbaserade stöd tidigare under året. På basis av skattade hektarskördar per redovisningsområde och aktuella grödarealer beräknas totala skördar. Vid skattningen av totalskördar används slutlig statistik om grödarealer publicerad i det Statistiska meddelandet ”Jordbruksmarkens användning 2017” (JO 10 SM 1703). Vid redovisning av kärnskörd respektive fröskörd av spannmål, trindsäd och oljeväxter har dock grödarealerna från den slutliga arealstatistiken minskats med arealer skördade som grönfoder.

För potatis framräknas reducerade hektarskördar, som erhålls genom att korrigera ned den totala hektarskörden för bortsortering och småfallande. Reduceringarna sker med hjälp av standardtal, som baseras på uppgifter från 1987–1998 års objektiva skördeuppskattningar. För matpotatis görs ingen korrigering

för småfallande när potatisen skördats som färskpotatis. För potatis för stärkelse görs ingen korrigering för småfallande.

I samband med datainsamlingen av uppgifter om skörden av slåttervall insamlas även uppgifter om den totala vallarealen med uppdelning på slåttervall, betesvall och ej utnyttjad vall. Skördeundersökningen har begränsats till att endast omfatta slåttervall, första skörd samt återväxt på slåttervallen. Återväxt som tillvaratagits genom bete eller rena betesvallar ingår inte. Det är alltså inbärgad skörd som skattats. Redovisning sker av hektarskörd och total första skörd, hektarskörd och total skörd av återväxt samt hektarskörd och total skörd för hela den inbärgade vallskörden. Vid flera återväxtskördar är dessa sammanslagna och redovisas som en återväxtskörd. Insamlade kvantitetsuppgifter omräknas till standardvattenhalten 16,5 % (83,5 % torrsubstanshalt), vilket motsvarar att all skörd omräknats till vikt i form av hö.

Information om statistikens kvalitet

I dessa undersökningar kan det förekomma urvalsfel, bortfallsfel, täckningsfel, mätfel och bearbetningsfel. Av dessa fel torde i första hand urvalsfelen, men till viss del även mätfelen, påverka tillförlitligheten i statistiken. Tillförlitligheten redovisas kvantitativt enbart genom precisionen (medelfelet) i skattningarna, som främst avspeglar urvalsfel och andra slumpmässiga fel, däremot inte systematiska fel såsom exempelvis systematiska mätfel.

Medelfel

Med hjälp av medelfelet kan ett konfidensintervall beräknas på följande sätt. För en skattad hektarskörd för potatis på 35 000 kg per hektar och ett skattat relativt medelfel på 1,5 % (det vill säga 525 kg per hektar) kan man med liten felrisk (5 %) säga att intervallet 35 000 ± 2 x 525 (det vill säga 33 950–36 050 kg per hektar) omfattar den verkliga hektarskörden, under förutsättning att de systematiska felen är små.

På motsvarande sätt kan man för en skattad andel obärgad areal på 16,0 % och ett skattat medelfel på 3,0 procentenheter med liten felrisk (5 %) säga att intervallet 16,0 + 2 x 3,0 % (det vill säga 10,0–22,0 %) omfattar den verkliga andelen, under förutsättning att de systematiska felen är små. Medelfelen för obärgade arealer och för arealer skördade som grönfoder är dock ofta osäkra i sig. Om de relativa medelfelen överstiger 35 % eller anges till 0 % kan de inte användas för att beräkna konfidensintervall.

För potatis är den procentuella medelfelsskattningen för hektar- och totalskörd identisk. För kärnskörd respektive fröskörd av spannmål, trindsäd och oljeväxter samt för skörd av grönfoder är medelfelet för totalskörden ofta större än medelfelet för hektarskörden. Anledningen är en osäkerhet i justeringen av grödans areal för arealer skördade som grönfoder. För slåttervall är medelfelet för totalskörden oftast större än medelfelet för hektarskörden beroende på en osäkerhet i uppdelningen av vallarealen då den fördelats på slåttervall, betesvall och ej utnyttjad vall.

Bortfall

För undersökningen om spannmål, trindsäd och oljeväxter blev bortfallet av jordbruksföretag 5,4 % (239 företag), varav vägrare 3,2 % (143 företag). Bortfallet av undersökningsenheter för matpotatis var 8,5 % (61 företag) och för potatis för stärkelse 6,4 % (13 företag). För vallundersökningen var bortfallet 11,9 % (151 företag). Bortfallet bedöms inte leda till några systematiska fel av betydelse.

Övertäckning och undertäckning

Mellan tidpunkten för urvalsramens upprättande och undersökningstillfället sker förändringar i företagsbeståndet. Nystartade företag utgör undertäckning och företag som upphört eller inte odlar grödan utgör övertäckning. Från och med 2001 års undersökning används årets aktuella uppgifter om jordbruksföretagens

arealer som underlag för urvalet. Detta medför att undertäckningen minskats till en marginell nivå. För undersökningen om spannmål, trindsäd och oljeväxter var övertäckningen 3,7 % (164 företag). Övertäckningen var 15,3 % (109 företag) för undersökningen om matpotatis och för potatis för stärkelse 8,3 % (17 företag). I övertäckningen inkluderas företag som visar sig ha odlingen utarrenderad, vilket just för potatis är tämligen vanligt. För vallundersökningen var övertäckningen 3,9 % (50 företag). Över- och undertäckningen bedöms påverka resultaten i mycket liten utsträckning.

Mätning

Många jordbrukare uppger att det är svårt att bedöma skördens storlek för grödor som används som foder på den egna gården. Även för avsalugrödor kan det vara svårt för jordbrukaren att lämna säkra uppgifter i de fall grödan ännu inte sålts vid intervjutillfället. Uppgiftslämnarfel och eventuella intervjuareffekter kan inte kvantifieras.

Bearbetning

De inkomna uppgifterna granskas vid SCB. I samband med detta görs manuella och maskinella kontroller. I vissa fall kan uppgifterna rättas med hjälp av kommentarer som lämnats på blanketterna. I övriga fall tas telefonkontakt med uppgiftslämnarna varvid uppgifterna bekräftas, rättas eller kompletteras. Uppgiftsmaterialet används sedan till de statistiska sammanställningarna. Säkerheten i bearbetningsprocessen bedöms vara god.

Jämförbarhet

Insamlingsmetoderna för skördestatistiken förändrades under slutet av 1990-talet, varför statistikuppgifterna efter förändringen inte är helt jämförbara med uppgifterna dessförinnan. Jämförbarheten med motsvarande statistik för andra EU-länder bedöms vara god.

Skördestatistik översänds varje år till EU:s statistikkontor Eurostat och publiceras tillsammans med motsvarande statistik för andra EU-länder i Eurostats databas (Statistics Database).

Den slutliga skördestatistiken för 2017 och tidigare år finns tillgänglig i Jordbruksverkets statistikdatabas (åtkomst via www.jordbruksverket.se) och i SCB:s statistikdatabas (åtkomst via www.scb.se). För en del av grödorna finns tidsserier med skördestatistik från och med år 1913.

Annan statistik

Skördeuppgifter för ekologiskt odlad areal har samlats in sedan år 2003. Resultaten för 2016 har redovisats i Statistiska meddelanden JO 14 SM 1701. Motsvarande resultat för 2017 kommer att redovisas i juni 2018 i Statistiska meddelanden JO 14 SM 1801.

Slutlig statistik om jordbruksmarkens användning 2017 har redovisats i Statistiska meddelanden JO 10 SM 1703.

Med skördestatistiken för en lång följd av år som underlag beräknar SCB normskördar. Med normskördar menas den skörd som man kan förvänta sig under normala väderbetingelser. Resultaten redovisas i juni varje år i ett Statistiskt meddelande, senast JO 15 SM 1701. Redovisning sker för skördeområden, län, produktionsområden och riket.

Elektronisk publicering

Detta Statistiska meddelande finns kostnadsfritt åtkomligt på Jordbruksverkets webbplats http://www.jordbruksverket.se under Ta del av statistiken samt på SCB:s webbplats http://www.scb.se under Jord- och skogsbruk, fiske.

Mer information om statistiken och dess kvalitet ges i en särskild Kvalitetsdeklaration. För skörd av spannmål, trindsäd och oljeväxter finns även dokumen-

tet ”Statistikens framställning”. Dessa dokument finns tillgängliga på SCB:s och Jordbruksverkets webbplatser.

In English

Summary

If you would like to download the publication in PDF format, then please click on the link "Första sidan – I korta drag" above, then click on the link "Hela publikationen (PDF)".

This report provides final data for 2017 on yield per hectare and total production of cereal crops, dried pulses, oilseed crops, annual plants harvested green, potatoes and temporary grasses. The results are presented for counties, production areas and for all of Sweden.

The tables show the number of observations, yield per hectare in kilogram (kg), crop areas and total production in metric tonnes. Standard errors are given for yield per hectare, total production, unharvested areas and areas harvested as green fodder.

Cereals, dried pulses and oilseed crops
The total production of cereal crops for the whole country is estimated at 5 958 400 tonnes, including grain maize. This is 9% more than in 2016 and 8% more than the average for the last five years.

The total production of winter wheat is estimated at 3 000 000 tonnes which is an increase of 31% compared to the average of the last five years and equivalent to about 50% of the total production of cereal crops.

The total production of peas is estimated at 82 200 tonnes, which is 11% less than the previous year. The total production of field beans (*Vicia faba* L.) is estimated at 109 400 tonnes.

The 2017 harvest of rape and turnip rape is estimated at 377 300 tonnes. This is 41% more than in 2016 and 17% more than the average for the last five years. The total production of oil flax is estimated at 7 800 tonnes.

Since 1998, statistics on crop yields for cereals, dried pulses and oilseed crops have been based on an interview survey. Beginning in 2005, the farmers can also use the Internet as a tool for data delivery to Statistics Sweden.

The sample of the 2017 survey consists of 4 425 holdings. The survey was carried out in October and November. Information was requested for total farm production in tonnes of these crops and their average moisture content. Yields per hectare at the farm level are calculated by dividing the production by the crop area of the farm. Unharvested crop areas are included and will lower the yield per hectare. Crop area statistics have been calculated from final statistics on usage of arable land. The figures on areas are based on data from the Swedish administrative database for agricultural subsidies, IACS. Crop areas cut as green fodder have been excluded when it comes to areas for the production of grain. Unharvested areas and areas cut as green fodder are presented in separate tables.

Potatoes
The results are presented for table potatoes and potatoes for processing of starch. The yield per hectare for table potatoes for the entire country is estimated at 30 840 kgs and the total production is estimated at 527 000 tonnes. The corresponding figures on potatoes for processing of starch are 43 530 kgs per hectare and 325 500 tonnes, respectively.

The results for 2017 are based on a survey with a sample of 714 holdings for table potatoes and a sample of 204 holdings for potatoes for processing starch. The areas are based on statistics from IACS.

Tables 21 and 22 show the number of observations, the total and reduced yields per hectare in kg and total production in metric tonnes. Standard errors are also presented. Unharvested areas are shown in table 31. As for reduced yields, the yield per hectare is reduced for small, blighted and green potatoes for table potatoes. The reduction for potatoes for processing of starch is made only for blighted potatoes. These reductions are made with standard values, derived from the objective potato surveys conducted until 1998. Adjustments in the reduced yields have also been made for unharvested areas, which have lowered the yield per hectare. The unharvested area 2017 was estimated at 3.8% for table potatoes and 2.6% for potatoes for processing of starch.

Temporary grasses

The total production of temporary grasses is estimated at 4 879 200 tonnes and the yield per hectare at 6 120 kgs per hectare, at 16.5% moisture content. The results are presented in tables 23–27.

The results are based on a sample of 1 270 holdings.

The survey covers only temporary grasses harvested as hay, hay-silage or silage including regrowth. It does not cover temporary grazings or regrowth from temporary grasses which are grazed.

List of tables

Explanation of symbols 18
1. Winter wheat. Yield per hectare, crop area and total production in 2017 19
2. Spring wheat. Yield per hectare, crop area and total production in 2017 20
3. Rye. Yield per hectare, crop area and total production in 2017 21
4. Winter barley. Yield per hectare, crop area and total production in 2017 22
5. Spring barley. Yield per hectare, crop area and total production in 2017 23
6. Oats. Yield per hectare, crop area and total production in 2017 24
7. Winter triticale. Yield per hectare, crop area and total production in 2017 25
8. Spring triticale. Yield per hectare, crop area and total production in 2017 26
9. Mixed grain. Yield per hectare, crop area and total production in 2017 27
10. Grain maize. Yield per hectare, crop area and total production in 2017 28
11. Peas. Yield per hectare, crop area and total production in 2017 29
12. Field beans. Yield per hectare, crop area and total production in 2017 30
13. Winter rape. Yield per hectare, crop area and total production in 2017 31
14. Spring rape. Yield per hectare, crop area and total production in 2017 32
15. Winter turnip rape. Yield per hectare, crop area and total production in 2017 33
16. Spring turnip rape. Yield per hectare, crop area and total production in 2017 34
17. Oil flax. Yield per hectare, crop area and total production in 2017 35

18. Cereals harvested green (excluding green maize). Yield per hectare, crop area and total production in 2017 36
19. Green maize. Yield per hectare, crop area and total production in 2017 37
20. Annual plants harvested green (excluding cereals harvested green). Yield per hectare, crop area and total production in 2017 38
21. Table potatoes. Yield per hectare, crop area and total production in 2017 39
22. Potatoes for processing of starch. Yield per hectare, crop area and total production in 2017 40
23. Temporary grasses. First cut. Yield per hectare, crop area and total production in 2017 41
24. Temporary grasses. Regrowth. Yield per hectare and total production in 2017 42
25. Temporary grasses. Total production. Yield per hectare and total production in 2017 43
26. Temporary grasses and grazings. Distribution of acreage in 2017, hectares 44
27. Temporary grasses and grazings. Distribution of acreage in 2017, percent 45
28. Cereals. Area not harvested. Percent and hectares of the cultivated area in 2017 46
29. Peas and field beans. Area not harvested. Percent and hectares of the crop area in 2017 52
30. Oilseed crops. Area not harvested. Percent and hectares of the crop area in 2017 53
31. Potatoes. Area not harvested. Percent and hectares of the crop area in 2017 56
32. Cereals. Area harvested as green fodder 57
33. Peas and field beans. Area harvested as green fodder 63
34. Rape/turnip rape and oil flax. Area harvested as green fodder 64
35. Cereals, peas and dried pulses. The extent of the survey. Number of farms in the sample, number surveyed and non-response in 2017 65
36. Potatoes. The extent of the survey. Number of farms in the sample, number surveyed and non response in 2017 66
37. Temporary grasses and grazings. The extent of the survey. Number of farms in the sample, number surveyed and non response in 2017 67

List of terms

Antal	Number
Areal	Area
Betesvall	Temporary grazings
Blandsäd	Mixed grain
Bortsortering	Grading losses
Första skörd	First cut
Gröda	Crop
Grönfoder	Green fodder
Havre	Oats
Hektarskörd	Yield per hectare
Hela riket	Sweden, the whole country

Höstkorn	Winter barley
Höstraps	Winter rape
Höstrybs	Winter turnip rape
Höstrågvete	Winter triticale
Höstvete	Winter wheat
Län	County
Majs	Grain maize
Majs till grönfoder	Green maize
Matpotatis	Table potatoes
Medelfel	Standard error
Medelvärde	Mean value
Obärgad areal	Area not harvested
Oljelin	Oil flax
Oljeväxter	Oilseed crops
Potatis för stärkelse	Potatoes for processing of starch
Produktionsområde	Production area
Råg	Rye
Rötskadade	Blighted tubers
Slåttervall	Temporary grasses
Småfallande	Small tubers
Spannmål	Cereals
Standardtal	Standard value
Stråsädesgrödor till grönfoder	Cereals harvested green
Total skörd	Total production
Trindsäd	Dried pulses
Vattenhalt	Moisture content
Vårraps	Spring rape
Vårrybs	Spring turnip rape
Vårrågvete	Spring triticale
Vårvete	Spring wheat
Åkerbönor	Field beans
Återväxt	Regrowth
Ärter	Peas