SVERIGES OFFICIELLA STATISTIK **STATISTISKA MEDDELANDEN**
JO 19 SM 1802

Skörd av spannmål, trindsäd, oljeväxter och slåttervall 2018

Preliminär statistik för län och riket

Production of cereals, dried pulses, oilseed crops and temporary grasses in 2018
Preliminary statistics for counties and the whole country

I korta drag

Extremt låga hektarskördar i hela landet

Sommartorkan och värmen drog ner skördenivåerna för alla grödor i hela landet. Exempel på län där flera av grödorna i genomsnitt gav mindre än hälften av vad som är normalt är Stockholms, Uppsala, Gotlands, Skåne och Västmanlands län. Den totala spannmålsskörden beräknas preliminärt uppgå till 3 254 400 ton, vilket är 45 % mindre än i fjol och 43 % mindre än genomsnittet för de fem senaste åren.

Hektarskörden av höstraps 32 % lägre

Totalskörden av raps och rybs beräknas preliminärt till 217 800 ton, vilket är 42 % mindre än 2017, 34 % mindre än femårsgenomsnittet och den minsta raps- och rybsskörden sedan år 2007. Minskningen beror till stor del på att skördenivåerna per hektar blev låga; för höstraps är hektarskörden 32 % lägre än både fjolårsresultatet och femårsgenomsnittet.

Hektarskörden av åkerbönor 63 % lägre

Åkerbönor är en gröda som är förhållandevis känslig för torka, och årets hektarskörd blev hela 63 % lägre än både fjolårsresultatet och femårsgenomsnittet. Hektarskörden av ärter är 34 % lägre än i fjol och 35 % lägre än femårsgenomsnittet. Totalskördarna för ärter och åkerbönor har beräknats till 49 000 ton respektive 34 500 ton.

Hektarskörden av slåttervall 26 % lägre

Hektarskörden av slåttervall minskade med 26 % jämfört med 2017. Störst var minskningen i Jönköpings, Kalmar och Skåne län där hektarskördarna minskade med 37–39 %. Den totala bärgade skörden av slåttervall har beräknats till knappt 3,3 miljoner ton torrsubstans (0 % vatten), vilket är nästan 800 000 ton mindre än 2017.

Även en stor del av betet torkade bort, vilket medförde att många lantbrukare tvingades börja använda det skördade vinterfodret för stödutfodring redan under sommaren.

Gerda Ländell, SCB, tfn 010-479 68 07, gerda.landell@scb.se
Anna Redner, SCB, tfn 010-479 67 05, anna.redner@scb.se

Statistiken har producerats av SCB på uppdrag av Jordbruksverket, som ansvarar för officiell statistik inom området.

ISSN 1654-4226 Serie JO – Jordbruk, skogsbruk och fiske. Utkom den 14 december 2018.
URN:NBN:SE:SCB-2018-JO19SM1802_pdf
Tidigare publicering: Se avsnittet Kort om statistiken.
Utgivare av Statistiska meddelanden är Joakim Stymne, SCB.

Innehåll

Statistiken med kommentarer **4**

Hektarskörden av höstvete mer än 40 % lägre än femårsgenomsnitten i flera av länen 4
Halverad hektarskörd av vårvete, vårkorn och havre i många län 5
Totalt nästan 3 miljoner ton lägre spannmålsskörd 6
Hektarskörden av ärter 34 % lägre än förra året 6
Hektarskörden av åkerbönor hela 63 % lägre än i fjol 6
Hektarskörden av höstraps 32 % lägre än förra året 7
Minsta totalskörden av raps och rybs sedan 2007 8
Hektarskörden av oljelin minskade med 35 % 8
Stora arealer skördades som grönfoder i år 8
Hektarskörden av stråsäd till grönfoder halverad 8
Låga vallskördar i hela landet 9
Skörd från andra åkerarealer 10
Odlingsbetingelser 10
Stora obärgade arealer 11
Problem med viltskador 11
Kommentarer till tabellerna 11

Tabeller **12**

Teckenförklaring 12
1. Höstvete. Skörd 2018. Preliminär statistik 13
2. Vårvete. Skörd 2018. Preliminär statistik 14
3. Råg. Skörd 2018. Preliminär statistik 15
4. Höstkorn. Skörd 2018. Preliminär statistik 16
5. Vårkorn. Skörd 2018. Preliminär statistik 17
6. Havre. Skörd 2018. Preliminär statistik 18
7. Höstrågvete. Skörd 2018. Preliminär statistik 19
8. Vårrågvete. Skörd 2018. Preliminär statistik 20
9. Blandsäd. Skörd 2018. Preliminär statistik 21
10. Majs. Skörd 2018. Preliminär statistik 22
11. Ärter. Skörd 2018. Preliminär statistik 23
12. Åkerbönor. Skörd 2018. Preliminär statistik 24
13. Höstraps. Skörd 2018 Preliminär statistik 25
14. Vårraps. Skörd 2018. Preliminär statistik 26
15. Höstrybs. Skörd 2018. Preliminär statistik 27
16. Vårrybs. Skörd 2018. Preliminär statistik 28
17. Oljelin. Skörd 2018. Preliminär statistik 29
18. Stråsädesgrödor (exklusive majs) till grönfoder. Skörd 2018. Preliminär statistik. Hektarskörd, areal och totalskörd 30
19. Majs till grönfoder. Skörd 2018. Preliminär statistik. Hektarskörd, areal och totalskörd 2018 31
20. Andra grödor än stråsädesgrödor till grönfoder. Skörd 2018. Preliminär statistik. Hektarskörd, areal och totalskörd 2018 32

21. Slåttervall. Första skörd. Preliminär statistik. Hektarskörd, areal och totalskörd 33
22. Slåttervall. Återväxt. Preliminär statistik. Hektarskörd och totalskörd 34
23. Slåttervall. Total vallskörd. Preliminär statistik. Hektarskörd och totalskörd 35
24. Slåttervall och betesvall. Preliminär statistik. Arealfördelning 2018, hektar 36
25. Slåttervall och betesvall. Preliminär statistik. Arealfördelning 2018, procent 37
26. Spannmål. Obärgad areal 2018. Preliminär statistik 38
27. Ärter och åkerbönor. Obärgad areal 2018. Preliminär statistik 44
28. Oljeväxter. Obärgad areal 2018. Preliminär statistik 45
29. Spannmål. Areal skördad som grönfoder 2018. Preliminär statistik. Procent och hektar av den totala grödarealen 48
30. Ärter och åkerbönor. Areal skördad som grönfoder 2018. Preliminär statistik. Procent och hektar av den totala grödarealen 54
31. Raps/rybs och oljelin. Areal skördad som grönfoder 2018. Preliminär statistik. Procent och hektar av den totala grödarealen 55

Fakta om statistiken 56

Detta omfattar statistiken 56
Definitioner och förklaringar 56
Så görs statistiken 57
Statistikens tillförlitlighet 57
Bra att veta 59
Jämförbarhet 59
Annan statistik 59
Elektronisk publicering 59
Mer om statistikens framställning och kvalitet 59

In English 60

Summary 60
List of tables 61
List of terms 62

Statistiken med kommentarer

I detta Statistiska meddelande redovisas preliminära uppgifter om 2018 års skörd av spannmål, trindsäd, oljeväxter och slåttervall för län, produktionsområden och riket. Resultaten baseras på en rikstäckande undersökning där 4 418 lantbrukare tillfrågats om skördeutfallet för spannmål trindsäd och oljeväxter och 1 500 lantbrukare tillfrågats om skördeutfallet för slåttervall. Slutliga resultat för 2018 kommer att redovisas under våren 2019. Skördestatistiken baseras på underlag från alla odlingsformer som förekommer i landet. I slutet av juni 2019 redovisas också skörderesultat för ekologisk respektive konventionell odling.

Hektarskörden av höstvete mer än 40 % lägre än femårsgenomsnitten i flera av länen

På riksnivå har hektarskörden av höstvete beräknats till 4 770 kilo per hektar, vilket är 35 % lägre än föregående års avkastningsnivå och 32 % lägre än genomsnittet för de senaste fem åren. Förhållandena är likartade för råg, höstkorn och höstrågvete, med hektarskördar som på riksnivå ligger 32 %, 42 % respektive 33 % lägre än 2017 års resultat och 28 %, 39 % respektive 29 % lägre än motsvarande femårsgenomsnitt.

Årets hektarskörd av höstvete blev 14 % lägre än under torråret 1992. Under 2018 har främst torkan och värmen sänkt skördenivåerna, men utvintringsskador som ledde till glesa bestånd bidrog också till skördeminskningen. I figur A redovisas 2018 års hektarskördar av höstvete jämfört med femårsgenomsnitten för de län där det funnits tillräckligt med observationer under de aktuella åren. I Gotlands län är hektarskörden av höstvete 48 % lägre än femårsgenomsnittet för länet och i Hallands län är den 43 % lägre. Skillnaderna är statistiskt signifikanta för alla de län som redovisas i figuren.

Figur A. Höstvete, preliminära hektarskördar 2018. Jämförelse med genomsnittet för 2013–2017, kg/hektar

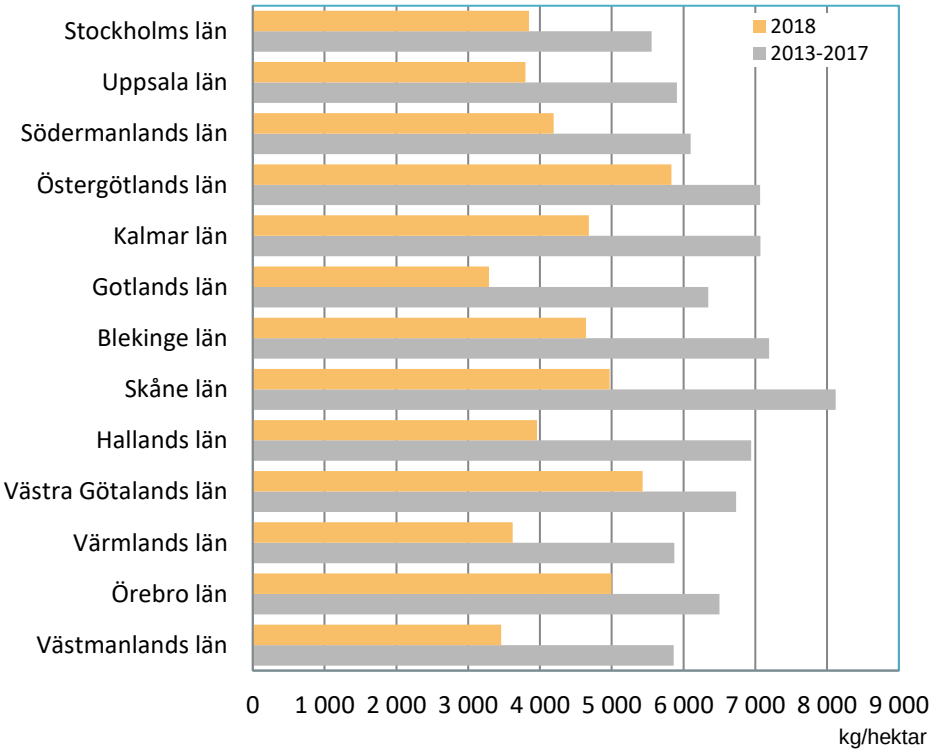

Anm. Vattenhalt 14,0 %. Län med uppgifter från minst 20 jordbruksföretag under åren 2013-2018.

Halverad hektarskörd av vårvete, vårkorn och havre i många län

Vårveteavkastningen skattas på riksnivå till 2 760 kilo per hektar, vilket är 41 % mindre än både fjolårsresultatet och femårsgenomsnittet. Riksavkastningen av havre har beräknats till 2 580 kilo per hektar, vilket är 43 % lägre än föregående års nivå och 42 % lägre än femårsgenomsnittet. Vårkornets hektarskörd har beräknats till 3 000 kilo per hektar, vilket är 42 % lägre än föregående års nivå och 40 % lägre än femårsgenomsnittet.

I Stockholms och Västmanlands län är hektarskörden av vårvete 56 % lägre än femårsgenomsnitten för dessa län. Exempel på län med mycket låga hektarskördar av havre är Stockholms, Uppsala, Kalmar, Gotlands, Blekinge, Skåne, Värmlands och Västmanlands län, med 50–57 % lägre skördeutfall än motsvarande femårsgenomsnitt.

I Kalmar och Gotlands län är hektarskördarna av vårkorn 52 % respektive 57 % lägre än femårsgenomsnitten. Se vidare i figur B där 2018 års hektarskördar av vårkorn jämförs med motsvarande femårsgenomsnitt på länsnivå. I Västerbottens och Norrbottens län är årets hektarskördar av vårkorn 12 % respektive 20 % högre än femårsgenomsnitten. Skillnaderna är statistiskt signifikanta för alla länen.

Figur B. Vårkorn, preliminära hektarskördar 2018. Jämförelse med genomsnittet för 2013–2017, kg/hektar

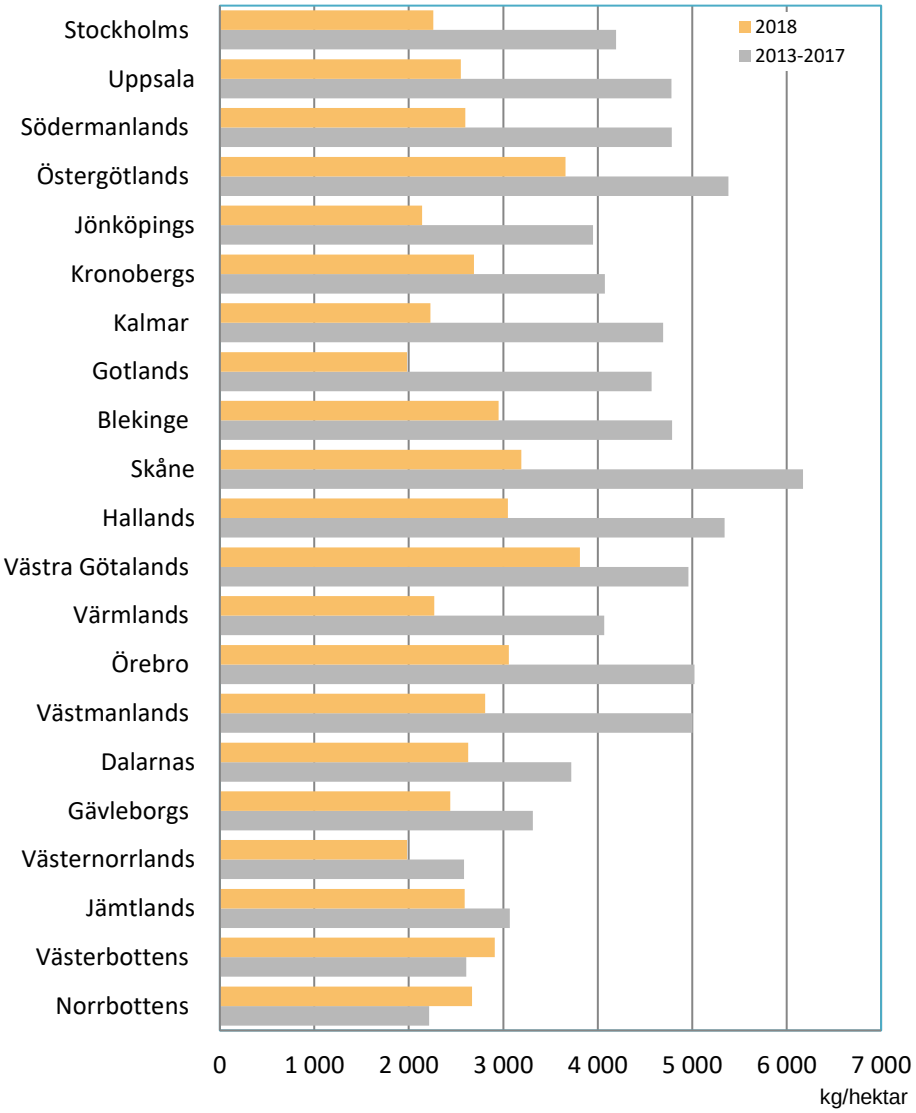

Anm. Vattenhalt 14,0 %. Län med uppgifter från minst 20 jordbruksföretag under åren 2013-2018.

Totalt nästan 3 miljoner ton lägre spannmålsskörd

Årets totala skörd av spannmål beräknas preliminärt uppgå till 3 254 400 ton. Den är 45 % mindre än 2017 års spannmålsskörd, 43 % mindre än genomsnittet för de fem senaste åren och den minsta skörden sedan år 1959. Jämfört med föregående år är det en minskning med så mycket som 2,7 miljoner ton.

Förutom extremt låga hektarskördar har arealförändringar av olika slag haft inverkan på totalskörden av spannmål. Den totala odlade spannmålsarealen avsedd att tröskas minskade med 7 % jämfört med föregående år och med 8 % jämfört med femårsgenomsnittet. Fördelningen mellan höstsådda och vårsådda grödor har också ändrats. Det beror på att höstsådden försvårades av regnig väderlek under hösten 2017. Omfördelningen från höstsådda och högavkastande grödor till vårsådda grödor med lägre avkastningsnivåer sänker den totala spannmålsskörden. Eftersom även vallarealerna gav lågt skördeutbyte på grund av värmen och torkan skördades större arealer än normalt av spannmålen, oljeväxterna och trindsäden som helsädesensilage. Det har bidragit till att minska de totala tröskade skördarna.

Hektarskörden av ärter 34 % lägre än förra året

På riksnivå beräknas avkastningen per hektar av ärter preliminärt till 2 260 kilo per hektar, vilket är 34 % lägre än förra årets resultat och 35 % lägre än femårsgenomsnittet.

På länsnivå var skördeminskningarna jämfört med femårsgenomsnitten störst i Gotlands län med 51 %, Kalmar län med 37 % och i Uppsala län med 34 % lägre hektarskörd under 2018. Störst areal ärter fanns under 2018 i Uppsala och Östergötlands län. Se vidare i figur C där 2018 års hektarskördar av ärter jämförs med femårsgenomsnitten för de län där det funnits tillräckligt med observationer under de aktuella åren. Skillnaderna är statistiskt signifikanta för de län som redovisas i figur C.

Figur C. Ärter, preliminära hektarskördar 2018. Jämförelse med genomsnittet för 2013–2017, kg/hektar

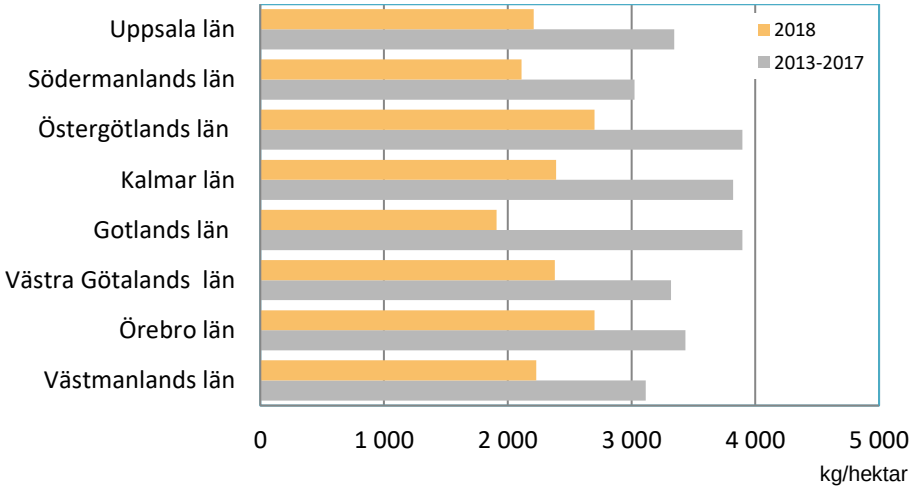

Anm. Vattenhalt 15,0 %. Län med uppgifter från minst 20 jordbruksföretag under åren 2012-2017.

Den totala skörden av ärter har beräknats till 49 000 ton. Det motsvarar en minskning med 40 % eller 33 200 ton jämfört med 2017. Jämfört med femårsgenomsnittet är minskningen 29 %.

Hektarskörden av åkerbönor hela 63 % lägre än i fjol

Hektarskörden av åkerbönor har på riksnivå beräknats till 1 320 kilo per hektar. Den är därmed 63 % lägre än både fjolårsresultatet och femårsgenomsnittet, och den lägsta som redovisats under de 14 år som åkerbönor har ingått i skördeundersökningen. Åkerbönor är en torkkänslig gröda, och angreppen av bladlöss och bönsmyg har också varit kraftigare än vanligt. Många lantbrukare har med-

delat att åkerbönorna torkade bort helt, så det var inte ekonomiskt försvarbart att försöka skörda grödan. Jämfört med femårsgenomsnitten är årets hektarskördar 62 % lägre i Östergötlands och Skåne län, och 65 % lägre i Västra Götalands län, vilket illustreras i figur D. Där visas 2018 års hektarskördar av åkerbönor tillsammans med femårsgenomsnitten för de län där det funnits tillräckligt med observationer under de aktuella åren. Skillnaderna är statistiskt signifikanta.

Figur D. Åkerbönor, preliminära hektarskördar 2018. Jämförelse med genomsnittet för 2013–2017, kg/hektar

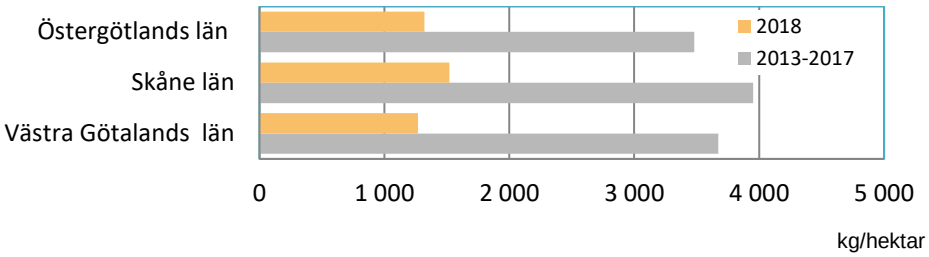

Anm. Vattenhalt 14,0 %. Län med uppgifter från minst 20 jordbruksföretag under åren 2013-2018.

Totalskörden av åkerbönor har beräknats till 34 500 ton, vilket är 68 % eller 74 900 ton mindre än förra året, och 60 % lägre än femårsgenomsnittet. Bland länen odlades störst areal åkerbönor i Västra Götalands län, där över 40 % av odlingsarealen var belägen under 2018.

Hektarskörden av höstraps 32 % lägre än förra året

Hektarskörden av höstraps har för landet som helhet beräknats till 2 340 kilo per hektar, en minskning med 32 % jämfört med både förra årets avkastning och med femårsgenomsnittet. Förutom torkan och värmen har också insektsangrepp angetts som förklaring till låga skördenivåer. Kommentarer om skador av rapsbaggar har varit vanliga.

På regional nivå var skördeminskningarna jämfört med femårsgenomsnitten allra störst i Gotlands län, med 60 % lägre hektarskörd. Södermanlands och Hallands län hade 49 % respektive 44 % lägre hektarskörd under 2018. Se vidare i figur E, där 2018 års hektarskördar av höstraps jämförs med femårsgenomsnitten för de län där det funnits tillräckligt med observationer under de aktuella åren. Skillnaderna för de redovisade länen är statistiskt signifikanta.

Figur E. Höstraps, preliminära hektarskördar 2018. Jämförelse med genomsnittet för 2013–2017 kg/hektar

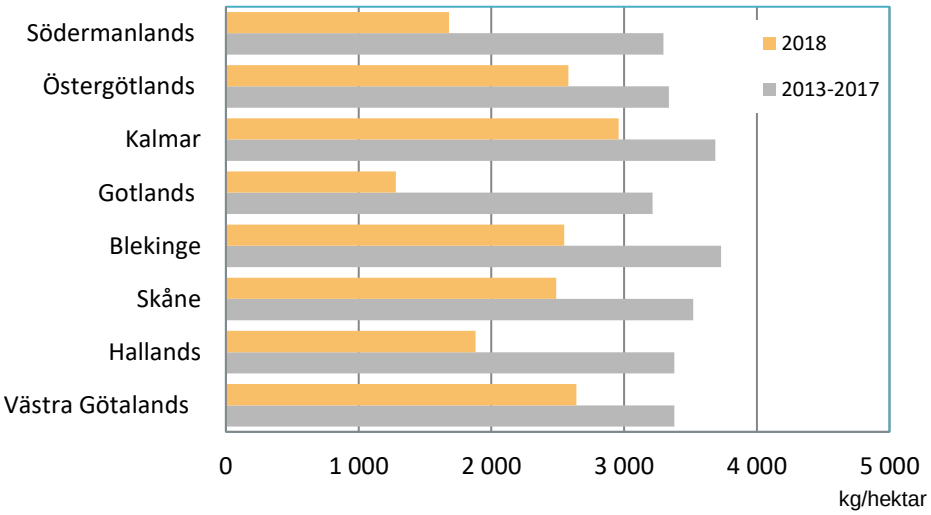

Anm. Vattenhalt 9,0 %. Län med uppgifter från minst 20 jordbruksföretag under åren 2013-2018.

Minsta totalskörden av raps och rybs sedan 2007

Totalskörden av raps och rybs beräknas preliminärt till 217 800 ton, vilket är den minsta raps- och rybsskörden som redovisats på 11 år. Årets raps- och rybsskörd är 42 % eller 159 500 ton mindre än i fjol, och 34 % mindre än femårsgenomsnittet. Minskningen är främst en följd av låga avkastningsnivåer per hektar.

Höstraps är den mest högavkastande grödan i grödgruppen raps och rybs. Odlingsarealen minskade med 18 % jämfört med 2017 års rekordstora areal, men är i nivå med femårsgenomsnittet. Höstraps är fortfarande den arealmässigt dominerande grödan i denna grödgrupp.

Hektarskörden av oljelin minskade med 35 %

Även oljelinet drabbades av torkskador och årets hektarskörd är för landet som helhet 35 % lägre än i fjol och 41 % lägre än genomsnittet för de fem senaste åren. I Östergötlands län, där mer än hälften av oljelinarealen odlades under 2018, är hektarskörden 40 % lägre än både fjolårsresultatet och femårsgenomsnittet.

Odlingsarealen av oljelin minskade 21 % jämfört med föregående år och med 43 % jämfört med femårsgenomsnittet. Den totala skörden har beräknats till 4 000 ton, vilket är en halvering jämfört med förra årets totalskörd.

Stora arealer skördades som grönfoder i år

För att lindra den grovfoderbrist som uppstod på grund av torkan skördades större arealer än vanligt av spannmålsgrödorna – men även av oljeväxterna och trindsäden – som helsädesensilage istället för att tröskas. I många fall var det även så att borttorkad kärn- och fröskörd medförde att det inte var lönsamt att tröska grödorna. För att ändå rädda något av det som växte – ofta tillsammans med stora mängder ogräs – skördades arealerna som grönfoder. Detta för att undvika helt obärgade arealer.

Av spannmålarealerna skördades mer än dubbelt så stor areal som normalt som helsäd. Arealen stråsäd (exklusive majs) som skördats som ensilage ökade från 45 610 hektar 2017 till 98 260 hektar under 2018. Omkring en tiondel av landets spannmålsareal skördades därmed som helsäd. I Jönköpings län skördades mer än hälften av all spannmål som ensilage jämfört med 16 % under 2017. I Kronobergs län skördades 38 % som ensilage. Bland Norrlandslänen var det i Jämtland som störst andel spannmål blev ensilage, 67 %.

Av årets areal med ärter skördades drygt 900 hektar eller över 4 % av arealen som grönfoder. Det är också en dubblering jämfört med i fjol. Jämfört med femårsgenomsnittet är årets helsädesareal av ärter nästan fyra gånger större.

Grönfoderarealen av åkerbönor brukar oftast inte överstiga 500 hektar, men under 2018 skördades uppemot 3 300 hektar eller över 11 % av arealen som ensilage.

Raps- och rybsgrödorna brukar sällan skördas som ensilage – arealen har varierat mellan 10 och 170 hektar under de fem föregående åren. Men under 2018 skördades närmare 2 000 hektar som grönfoder, vilket motsvarar 2 % av den totala arealen.

Hektarskörden av stråsäd till grönfoder halverad

Skördeuppgifter för ettåriga grödor skördade som grönfoder redovisas från och med 2018 med 100 % torrsubstanshalt, vilket ökar möjligheten till jämförelser av kvantiteter mellan olika foderslag.

Torkan och värmen har sänkt skördeutbytet även för helsädesskördarna. Hektarskörden av andra stråsädesgrödor än majs som skördats som grönfoder är 50 % lägre än förra året och 48 % lägre än femårsgenomsnittet. Detta trots att många lantbrukare skördat arealerna två gånger i de fall grödan börjat växa igen under

sensommaren eller tidig höst. Sådana ”andra skördar” har lagts till den första skörden vid resultatberäkningarna, men den sammanlagda hektarskörden når ändå inte mer än en halv avkastningsnivå jämfört med vad som är normalt. Den totala mängden stråsäd som skördades som grovfoder är därför, trots dubblerad areal, i samma storleksordning som i fjol.

För majs skördad som ensilage – som normalt brukar klara torka något bättre – är hektarskörden 31 % lägre än både fjolårsresultatet och femårsgenomsnittet. Totalskörden minskade med 54 900 ton torrsubstans jämfört med fjolåret. Det motsvarar en minskning med 183 000 ton ensilage.

För andra grödor än stråsädesgrödor skördade som grönfoder är hektarskörden 50 % lägre än förra året och 46 % lägre än femårsgenomsnittet. Uppgifterna om andra grödor än stråsädesgrödor som skördats som grönfoder består i huvudsak av skörd från de arealer som lantbrukarna redovisat som just ”Grönfoder” i sina ansökningar om arealstöd, men här ingår även skörd av ärter, åkerbönor, raps och rybs som grönfoder.

Låga vallskördar i hela landet

Den totala bärgade skörden av slåttervall har beräknats till 3 279 700 ton torrsubstans. Första skörden beräknas till 1 920 300 ton och återväxten till 1 359 300 ton. Det är en minskning av den totala skörden med 20 % jämfört med 2017. Jönköpings, Skåne och Kalmar län hade det största skördebortfallet med en totalskörd som var 35–38 % mindre än 2017.

Samtliga skördeuppgifter för slåttervall redovisas från och med 2018 med 100 % torrsubstanshalt för att förbättra jämförbarheten med andra grödor som tillvaratas som grönfoder.

Hektarskörden av slåttervall var 27–32 % lägre jämfört med 2017 i alla produktionsområden förutom Övre Norrland och Svealands slättbygder, vilket beror på att hektarskördarna i dessa områden var låga även 2017. Störst minskning av hektarskördarna jämfört med 2017 var det i Skåne, Kalmar och Jönköpings län, där hektarskördarna minskade med mellan 37–39 %. I Hallands, Östergötlands och Västra Götalands län minskade hektarskördarna med 30, 27 respektive 20 %. För riket som helhet har den totala hektarskörden från första skörd och återväxt beräknats till 3 760 kilo per hektar, vilket är en minskning med 26 % jämfört med 2017.

Även sommarens bete drabbades kraftigt av torkan och många lantbrukare tvingades stödutfodra av årets skörd redan under betesperioden, vilket gjort bristen på grovfoder ännu större.

Variationen av vallskörden inom län och produktionsområden är i vissa fall stor, vilket avspeglas i storleken på medelfelet. Variationen kan bero på jordart; en del lantbrukare har angett att de bara har sandjord och där brändes vallen ned, medan andra nämnt att de i år kunnat skörda marker som mer normala år är alltför vattensjuka. Lantbrukare som har kunnat bevattna vallen har fått bättre skörd och lokala åskskurar kan ha gjort att gårdar inom ett par kilometers avstånd fått olika förutsättningar.

Det är bara skördad vall från slåttervallar som har beräknats. Skörd från vallar som enbart betas samt återväxt som tillvaratas som bete ingår inte i undersökningen.

Den skattade arealen slåttervall uppgick 2018 till 871 910 hektar, betesvallen till 153 060 hektar samt den outnyttjade vallen till 22 490 hektar. Den totala arealen slåtter- och betesvall har ökat med 12 350 hektar sedan 2017 och den skattade arealen slåttervall ökade med 74 580 hektar, vilket gör att totalskörden inte minskat med lika många procent som hektarskörden jämfört med 2017.

Den skattade arealen outnyttjad vall minskade med 37 440 hektar 2018. En del av det som ändå redovisats som outnyttjad vall var till exempel arealer som på

grund av torkan inte lönade sig att skörda, vall skadad av vildsvin eller använd till gröngödsling.

Skörd från andra åkerarealer

I mitten av juni gav Jordbruksverket dispens för skörd av träda och ekologiska fokusarealer. I årets undersökning samlades därför uppgifter in om vallskörd från andra åkerarealer. Förutom skörd från träda och skyddszoner har lantbrukarna redovisat att de skördat vallinsådder, återväxt på frövallar efter tröskning av gräsfrö och liknande åkerarealer som normalt sett inte skördas. I tablå A redovisas areal och skörd från dessa andra arealer.

Tablå A. Skörd av vall från andra åkerarealer än slåttervall 2018

Produktionsområde	Areal, hektar	Rel. medefel %	Total skörd, ton[1)]	Rel. medefel %
Götalands södra slättbygder	..	..	..	..
Götalands mellanbygder	..	..	..	..
Götalands norra slättbygder	10 830	33	..	..
Svealands slättbygder	26 900	18	47 700	21
Götalands skogsbygder	16 530	16	34 200	16
Mellansveriges skogsbygder	9 140	27	14 700	26
Nedre Norrland	3 040	23	5 000	23
Övre Norrland	3 630	22	7 500	25
Hela riket	**88 370**	**10**	**183 300**	**10**

1) Uppgifterna redovisas med 100 % torrsubstans eller 0 % vattenhalt.

Odlingsbetingelser

Regnigt höstväder under 2017 försämrade förutsättningarna för höstsådden. Problem med bärigheten angavs ofta som orsak till att den planerade höstsådden inte blev av. Redan under hösten fanns också farhågor om att de arealer som kunde sås skulle skadas av syrebrist på grund av det ihärdiga regnandet. Under våren 2018 kördes en del höstsådda arealer upp och ersattes av vårsådda grödor. För kvarvarande höstsådda grödor finns i många fall kommentarer om utvintringsskador och glesa bestånd.

Den tidiga våren var ovanligt kall och vårbruket kom igång senare än vanligt. Redan i maj inleddes det varma och torra vädret som därefter präglade resten av växtodlingssäsongen. De vårsådda grödorna drabbades värst, men även de höstsådda grödorna hämmades av vattenbristen, möjligen en effekt av dåligt rotsystem kopplat till utvintringsskador. På många håll i landet brådmognade grödorna med små kärnor och låga volymvikter som följd. Många lantbrukare har rapporterat att grödorna lämnats obärgade eftersom skörden inte betalade tröskkostnaden. Ofta finns hänvisningar till glesa bestånd och mycket ogräs, och många gånger har stor förekomst av svinmålla varit problemet. För raps och rybs var orsaken till låga skördenivåer och obärgade arealer även insektsangrepp, särskilt av rapsbaggar. För åkerbönor har, förutom torkan, skador av bönsmyg orsakat skördebortfall.

Torka och värme gjorde att andraskörden av slåttervall helt uteblev i stora delar av landet. I slutet av augusti kom det på många håll regn och i delar av landet gick det att ta en relativt hygglig tredjeskörd och i vissa fall en sen fjärde skörd som delvis kunde kompensera för den uteblivna andraskörden av slåttervall.

Enstaka uppgifter om höga eller normala hektarskördar förekommer, vanligen eftersom grödorna har bevattnats, odlats på vattenhållande myrjordar eller att en åskskur kommit vid rätt tidpunkt. Skörden av spannmål, oljeväxter och trindsäd genomfördes tidigare än vad som är normalt och grödorna bärgades med låga vattenhalter.

Stora obärgade arealer

I genomsnitt för hela landet beräknas preliminärt 1 % av spannmålsarealen vara obärgad. Det motsvarar drygt 9 000 hektar och överstiger vad som är normalt. I Jönköpings län blev mer än 6 % av spannmålsarealen obärgad. I Stockholms, Kronobergs och Värmlands län uppgick andelen obärgad spannmålsareal till omkring 3 %.

För raps och rybs är den obärgade arealen omkring 4 % eller 3 900 hektar. Det är den största obärgade arealen som redovisats sedan slutet av 1990-talet då information om obärgade arealer började samlas in för raps och rybs.

Den obärgade arealen av ärter motsvarar uppemot 2 % av den totala arealen ärter i landet. Andelen obärgad areal för åkerbönor blev preliminärt närmare 7 % på riksnivå, vilket motsvarar 1 800 hektar. Av oljelinarealen beräknas drygt 4 % vara obärgad. Även för dessa grödor är andelen obärgad areal större än vad som är normalt.

Problem med viltskador

Många lantbrukare brukar lämna spontana kommentarer när det varit särskilda omständigheter som påverkat skörderesultatet. Kommentarer om skador orsakade av vildsvin, hjortdjur, tranor och gäss förekommer ofta som en förklaring till låga skördenivåer.

Kommentarer till tabellerna

I tabellerna redovisas antal jordbruksföretag som ingår i beräkningarna, bärgad skörd per hektar, medelfel för hektarskörd, grödareal, total skörd samt medelfel för den totala skörden. För jämförelse med tidigare år redovisas också slutliga resultat på riksnivå för de närmast föregående åren. Förekomst av obärgade arealer gör att hektarskörd och totalskörd blir lägre för den aktuella grödan.

Medelfelet är ett mått på den beräknade skördens osäkerhet. Ju högre medelfelet är desto mer osäker är den aktuella uppgiften. Se vidare under rubriken ”Information om statistikens kvalitet”.

För att undvika redovisning av alltför osäkra skörderesultat krävs att redovisad hektarskörd grundar sig på minst 20 företag och att medelfelet är högst 35 %. Vid färre företag eller högre medelfel ersätts skördeuppgiften i tabellen med två prickar (..). När inga observationer finns att redovisa markeras detta med ett streck (-). När arealuppgiften är för osäker för att anges markeras areal och skörd med två prickar (..).

Vid denna preliminära beräkning av totalskördar används slutliga grödarealer från Jordbruksverkets Statistiska meddelande om jordbruksmarkens användning 2018 (JO 10 SM 1802). De grödarealer avsedda för tröskning som redovisas i föreliggande Statistiska meddelande har dock minskats med arealer skördade som grönfoder.

Tabeller

Teckenförklaring

Explanation of symbols

–	Noll	Zero
0 0,0	Mindre än 0,5 Mindre än 0,05	Less than 0.5 Less than 0.05
..	Uppgift inte tillgänglig eller för osäker för att anges	Data not available
.	Uppgift kan inte förekomma	Not applicable
*****	Preliminär uppgift	Provisional figure

1. Höstvete. Skörd 2018. Preliminär statistik
Hektarskörd, areal och totalskörd

1. Winter wheat. Harvest in 2018. Preliminary statistics
Yield per hectare, crop area and total production

Område	Antal undersökta företag 1)	Hektarskörd, kg/ha	Medelfel, procent	Areal, hektar 2)	Total skörd, ton	Medelfel, procent
Län						
Stockholms	82	3 850	5,0	11 470	44 100	5,0
Uppsala	205	3 800	2,1	26 950	102 400	2,3
Södermanlands	159	4 190	1,7	22 400	94 200	1,9
Östergötlands	259	5 830	1,0	44 530	259 500	1,0
Jönköpings	19	..	..	1 140	..	..
Kronobergs	16	..	..	440	..	..
Kalmar	117	4 680	2,2	11 110	52 000	2,4
Gotlands	105	3 290	2,9	7 560	24 900	2,9
Blekinge	46	4 640	4,2	2 510	11 700	4,2
Skåne	455	4 970	1,0	74 620	371 100	1,1
Hallands	85	3 960	3,2	6 980	27 600	3,4
Västra Götalands	328	5 430	1,6	49 550	269 100	1,6
Värmlands	49	3 620	6,1	2 820	10 200	6,2
Örebro	112	5 000	1,6	12 400	62 000	1,6
Västmanlands	124	3 460	2,5	14 200	49 100	2,6
Dalarnas	41	2 190	6,9	2 350	5 100	7,3
Gävleborgs	18	..	..	700	..	..
Västernorrlands	4	..	..	100	..	..
Jämtlands	2	..	..	20	..	..
Västerbottens	-	..	..	0	..	..
Norrbottens	1	..	..	10	..	..
Produktionsområden						
Götalands södra slättbygder	408	4 920	1,1	62 850	309 100	1,1
Götalands mellanbygder	344	4 490	1,4	35 420	159 300	1,4
Götalands norra slättbygder	519	5 730	0,9	86 470	495 500	0,9
Svealands slättbygder	711	4 030	1,1	88 250	355 600	1,2
Götalands skogsbygder	135	4 160	4,8	10 490	43 600	4,8
Mellersta Sveriges skogsbygder	92	3 560	4,0	7 910	28 100	4,2
Nedre Norrland	17	..	..	460	..	..
Övre Norrland	1	..	..	10	..	..
Hela riket 3)						
2018	2 227	4 770	0,6	291 870	1 393 800	0,6
2017	2 592	7 360	0,4	407 570	3 000 000	0,4
2016	2 461	6 680	0,4	374 380	2 502 100	0,4
2015	2 435	7 570	0,4	394 450	2 984 800	0,4
2014	2 380	7 250	0,4	379 450	2 750 800	0,4
2013	1 779	6 310	0,6	208 890	1 319 000	0,7
Genomsnitt 2013–2017	.	7 030	0,2	352 950	2 511 300	0,2

Anm. Vattenhalt 14,0 %.
1) Antal jordbruksföretag som ingår i beräkningarna. Där antalet understiger 20 utelämnas resultaten (..).
2) Areal skördad som grönfoder ingår ej. Den redovisas i tabell 29.
3) För åren 2013–2017 redovisas slutlig statistik.

2. Vårvete. Skörd 2018. Preliminär statistik
Hektarskörd, areal och totalskörd

2. Spring wheat. Harvest in 2018. Preliminary statistics
Yield per hectare, crop area and total production

Område	Antal undersökta företag 1)	Hektarskörd, kg/ha	Medelfel, procent	Areal, hektar 2)	Total skörd, ton	Medelfel, procent
Län						
Stockholms	24	1 800	8,6	1 430	2 600	8,7
Uppsala	117	2 270	2,9	9 890	22 500	3,2
Södermanlands	68	2 350	3,2	3 900	9 200	4,2
Östergötlands	99	3 330	2,4	6 110	20 500	4,0
Jönköpings	13	..	..	360	..	..
Kronobergs	16	..	..	480	..	..
Kalmar	27	2 470	9,5	1 320	3 200	11,1
Gotlands	78	2 420	4,3	4 830	11 900	4,8
Blekinge	34	3 740	3,7	1 370	5 100	3,7
Skåne	196	2 840	1,6	13 690	38 900	1,8
Hallands	79	3 250	3,2	5 040	16 400	3,5
Västra Götalands	177	3 160	2,3	12 180	38 500	2,5
Värmlands	57	2 110	3,3	3 000	6 300	3,5
Örebro	68	3 200	3,6	6 200	19 900	4,1
Västmanlands	99	2 170	3,5	6 460	14 000	3,9
Dalarnas	37	2 410	4,9	2 050	4 900	6,1
Gävleborgs	38	2 730	2,6	1 330	3 600	4,6
Västernorrlands	8	..	..	140	..	..
Jämtlands	1	..	..	0	..	..
Västerbottens	2	..	..	30	..	..
Norrbottens	1	..	..	20	..	..
Produktionsområden						
Götalands södra slättbygder	215	2 830	1,6	14 710	41 600	1,7
Götalands mellanbygder	167	2 860	2,6	9 760	28 200	2,9
Götalands norra slättbygder	214	3 290	1,9	14 770	48 700	2,1
Svealands slättbygder	413	2 400	1,6	29 590	70 900	1,8
Götalands skogsbygder	112	3 090	3,3	5 790	17 900	4,9
Mellersta Sveriges skogsbygder	68	2 330	5,9	3 980	9 300	6,0
Nedre Norrland	47	2 770	3,9	1 400	3 900	5,6
Övre Norrland	3	..	..	50	..	..
Hela riket 3)						
2018	1 239	2 760	0,9	79 930	220 700	1,0
2017	1 082	4 640	0,8	64 300	298 600	1,2
2016	1 193	4 540	0,8	74 770	339 500	0,9
2015	1 016	5 000	0,9	63 100	315 600	1,0
2014	1 094	4 530	0,9	74 030	335 600	0,9
2013	1 485	4 800	0,6	114 440	549 600	0,7
Genomsnitt 2013–2017	.	4 700	0,4	78 130	367 800	0,4

Anm. Vattenhalt 14,0 %.
1) Antal jordbruksföretag som ingår i beräkningarna. Där antalet understiger 20 utelämnas resultaten (..).
2) Areal skördad som grönfoder ingår ej. Den redovisas i tabell 29.
3) För åren 2013–2017 redovisas slutlig statistik.

3. Råg. Skörd 2018. Preliminär statistik
Hektarskörd, areal och totalskörd
3. Winter rye. Harvest in 2018. Preliminary statistics
Yield per hectare, crop area and total production

Område	Antal undersökta företag 1)	Hektarskörd, kg/ha	Medelfel, procent	Areal, hektar 2)	Total skörd, ton	Medelfel, procent
Län						
Stockholms	2	..	..	120	..	..
Uppsala	20	3 620	8,2	650	2 400	8,2
Södermanlands	8	..	..	330	..	..
Östergötlands	37	5 980	2,3	1 930	11 500	2,3
Jönköpings	2	..	..	30	..	..
Kronobergs	1	..	..	50	..	..
Kalmar	16	..	..	520	..	..
Gotlands	18	..	..	570	..	..
Blekinge	1	..	..	80	..	..
Skåne	127	4 750	2,3	8 280	39 300	2,3
Hallands	20	3 950	5,6	670	2 700	5,7
Västra Götalands	94	4 330	3,0	5 170	22 400	3,0
Värmlands	7	..	..	160	..	..
Örebro	8	..	..	540	..	..
Västmanlands	4	..	..	160	..	..
Dalarnas	9	..	..	220	..	..
Gävleborgs	3	..	..	60	..	..
Västernorrlands	-	..	..	0	..	..
Jämtlands	-	..	..	0	..	..
Västerbottens	-	-	-	-	-	-
Norrbottens	-	-	-	-	-	-
Produktionsområden						
Götalands södra slättbygder	86	4 430	1,9	4 280	18 900	1,9
Götalands mellanbygder	89	4 600	3,5	5 250	24 300	3,6
Götalands norra slättbygder	123	4 840	2,5	6 540	31 600	2,5
Svealands slättbygder	46	3 880	5,1	1 930	7 500	5,1
Götalands skogsbygder	13	..	..	1 000	..	..
Mellersta Sveriges skogsbygder	15	..	..	540	..	..
Nedre Norrland	5	..	..	20	..	..
Övre Norrland	-	-	-	-	-	-
Hela riket 3)						
2018	377	4 520	1,6	19 550	88 600	1,6
2017	403	6 660	1,2	21 310	141 800	1,3
2016	335	6 120	1,3	16 600	101 600	1,3
2015	407	6 340	1,2	23 530	149 200	1,2
2014	475	6 450	1,3	26 910	173 600	1,3
2013	399	5 680	1,4	25 020	142 000	1,5
Genomsnitt 2013–2017	.	6 250	0,6	22 670	141 600	0,6

Anm. Vattenhalt 14,0 %.
1) Antal jordbruksföretag som ingår i beräkningarna. Där antalet understiger 20 utelämnas resultaten (..).
2) Areal skördad som grönfoder ingår ej. Den redovisas i tabell 29.
3) För åren 2013–2017 redovisas slutlig statistik.

4. Höstkorn. Skörd 2018. Preliminär statistik
Hektarskörd, areal och totalskörd

4. Winter barley. Harvest in 2018 Preliminary statistics
Yield per hectare, crop area and total production

Område	Antal undersökta företag 1)	Hektarskörd, kg/ha	Medelfel, procent	Areal, hektar 2)	Total skörd, ton	Medelfel, procent
Län						
Stockholms	5	..	..	370	..	..
Uppsala	16	..	..	760	..	..
Södermanlands	7	..	..	360	..	..
Östergötlands	41	5 300	3,1	1 480	7 900	3,1
Jönköpings	3	..	..	60	..	..
Kronobergs	1	..	..	30	..	..
Kalmar	62	3 450	3,5	2 140	7 400	3,8
Gotlands	71	2 780	4,4	2 800	7 800	4,7
Blekinge	14	..	..	280	..	..
Skåne	59	4 170	3,5	3 130	13 000	5,6
Hallands	19	..	..	510	..	..
Västra Götalands	37	3 970	4,1	1 370	5 400	4,4
Värmlands	4	..	..	90	..	..
Örebro	14	..	..	550	..	..
Västmanlands	12	..	..	430	..	..
Dalarnas	-	..	..	40	..	..
Gävleborgs	-	..	..	30	..	..
Västernorrlands	-	-	-	-	-	-
Jämtlands	-	-	-	-	-	-
Västerbottens	-	-	-	-	-	-
Norrbottens	-	-	-	-	-	-
Produktionsområden						
Götalands södra slättbygder	54	3 860	4,1	2 230	8 600	4,1
Götalands mellanbygder	159	3 350	2,9	6 230	20 900	3,6
Götalands norra slättbygder	70	4 980	2,8	2 590	12 900	2,9
Svealands slättbygder	56	3 620	2,7	2 460	8 900	2,8
Götalands skogsbygder	21	2 990	7,7	720	2 200	7,7
Mellersta Sveriges skogsbygder	5	..	..	180	..	..
Nedre Norrland	-	..	..	50	..	..
Övre Norrland	-	-	-	-	-	-
Hela riket 3)						
2018	365	3 740	1,8	14 440	54 000	2,0
2017	452	6 420	1,0	19 180	123 100	1,1
2016	443	5 780	1,0	19 090	110 300	1,0
2015	340	6 180	1,6	15 560	96 100	1,6
2014	288	6 430	1,2	13 350	85 800	1,2
2013	286	5 750	1,1	13 580	78 100	1,2
Genomsnitt 2013–2017	.	6 110	0,5	16 150	98 700	0,6

Anm. Vattenhalt 14,0 %.
1) Antal jordbruksföretag som ingår i beräkningarna. Där antalet understiger 20 utelämnas resultaten (..).
2) Areal skördad som grönfoder ingår ej. Den redovisas i tabell 29. Arealer som redovisats som höstkorn i Västernorrlands, Jämtlands, Västerbottens och Norrbottens län har förts över till vårkorn.
3) För åren 2013–2017 redovisas slutlig statistik.

5. Vårkorn. Skörd 2018. Preliminär statistik
Hektarskörd, areal och totalskörd

5. Spring barley. Harvest in 2018. Preliminary statistics
Yield per hectare, crop area and total production

Område	Antal undersökta företag 1)	Hektarskörd, kg/ha	Medelfel, procent	Areal, hektar 2)	Total skörd, ton	Medelfel, procent
Län						
Stockholms	85	2 260	5,2	9 470	21 400	8,9
Uppsala	224	2 550	2,1	33 270	85 000	2,6
Södermanlands	149	2 600	2,3	16 260	42 300	4,7
Östergötlands	217	3 660	2,6	18 920	69 200	3,1
Jönköpings	45	2 140	11,6	3 780	8 100	14,9
Kronobergs	42	2 690	5,7	2 400	6 500	11,6
Kalmar	123	2 230	5,2	7 590	16 900	8,5
Gotlands	127	1 980	4,3	10 670	21 600	6,1
Blekinge	59	2 950	4,5	3 590	10 600	6,0
Skåne	530	3 190	1,2	96 910	309 000	1,4
Hallands	134	3 050	2,8	18 320	56 300	3,8
Västra Götalands	363	3 810	1,8	53 000	201 800	2,6
Värmlands	87	2 270	3,0	8 420	19 100	4,4
Örebro	136	3 060	2,2	16 440	50 300	2,7
Västmanlands	152	2 810	2,2	20 070	56 300	2,2
Dalarnas	69	2 630	4,0	7 150	18 800	5,6
Gävleborgs	87	2 440	4,8	7 580	18 800	5,7
Västernorrlands	30	1 980	4,3	2 130	4 200	9,3
Jämtlands	33	2 590	3,0	960	2 500	7,1
Västerbottens	70	2 910	2,1	6 720	19 500	2,2
Norrbottens	46	2 670	2,6	2 420	6 500	3,5
Produktionsområden						
Götalands södra slättbygder	469	3 170	1,3	80 660	256 500	1,4
Götalands mellanbygder	407	2 740	2,0	45 080	124 400	2,5
Götalands norra slättbygder	478	3 910	1,6	59 990	234 400	1,7
Svealands slättbygder	786	2 640	1,1	98 260	259 600	1,6
Götalands skogsbygder	261	2 890	3,0	26 970	77 900	5,4
Mellersta Sveriges skogsbygder	150	2 500	2,8	16 200	40 500	3,9
Nedre Norrland	137	2 530	3,6	10 340	26 500	4,9
Övre Norrland	120	2 840	1,7	9 200	26 100	1,8
Hela riket 3)						
2018	2 808	3 000	0,7	345 620	1 039 100	0,9
2017	2 727	5 210	0,6	290 100	1 512 100	0,7
2016	2 702	4 760	0,6	299 830	1 427 600	0,7
2015	2 630	5 200	0,6	303 270	1 576 200	0,7
2014	2 637	4 710	0,6	315 740	1 488 400	0,7
2013	2 863	4 980	0,5	374 140	1 862 000	0,6
Genomsnitt 2013–2017	.	4 970	0,3	316 620	1 573 300	0,3

Anm. Vattenhalt 14,0 %.
1) Antal jordbruksföretag som ingår i beräkningarna. Där antalet understiger 20 utelämnas resultaten (..).
2) Areal skördad som grönfoder ingår ej. Den redovisas i tabell 29. Arealer som redovisats som höstkorn i Västernorrlands, Jämtlands, Västerbottens och Norrbottens län har förts över till vårkorn.
3) För åren 2013–2017 redovisas slutlig statistik.

6. Havre. Skörd 2018. Preliminär statistik
Hektarskörd, areal och totalskörd
6. Oats. Harvest in 2018. Preliminary statistics
Yield per hectare, crop area and total production

Område	Antal undersökta företag 1)	Hektarskörd, kg/ha	Medelfel, procent	Areal, hektar 2)	Total skörd, ton	Medelfel, procent
Län						
Stockholms	34	1 550	15,5	1 640	2 500	21,1
Uppsala	97	2 100	6,2	6 460	13 500	7,5
Södermanlands	62	2 050	8,4	4 430	9 100	10,6
Östergötlands	98	2 730	4,1	7 140	19 500	5,3
Jönköpings	28	2 320	11,4	1 470	3 400	25,6
Kronobergs	30	2 580	13,7	1 450	3 700	27,9
Kalmar	41	1 870	10,8	1 430	2 700	15,8
Gotlands	22	1 590	8,9	920	1 500	13,8
Blekinge	21	2 020	15,3	440	900	20,4
Skåne	125	2 560	3,2	10 130	25 900	4,0
Hallands	87	2 610	5,8	6 000	15 700	6,1
Västra Götalands	424	3 050	2,2	58 280	177 400	2,5
Värmlands	105	1 880	4,7	10 230	19 300	6,1
Örebro	121	2 380	4,2	11 180	26 600	5,0
Västmanlands	128	2 170	4,1	12 070	26 200	4,2
Dalarnas	67	2 210	6,0	4 430	9 800	6,3
Gävleborgs	49	2 020	7,9	2 680	5 500	10,0
Västernorrlands	7	..	..	240	..	..
Jämtlands	3	..	..	90	..	..
Västerbottens	18	..	..	460	..	..
Norrbottens	12	..	..	340	..	..
Produktionsområden						
Götalands södra slättbygder	150	2 630	3,5	10 780	28 400	3,8
Götalands mellanbygder	87	2 250	5,6	3 940	8 900	8,2
Götalands norra slättbygder	415	3 190	2,2	51 810	165 100	2,3
Svealands slättbygder	491	2 170	2,3	41 150	89 100	2,8
Götalands skogsbygder	201	2 370	4,6	18 440	43 800	6,5
Mellersta Sveriges skogsbygder	158	2 070	4,7	12 780	26 600	5,6
Nedre Norrland	46	1 710	7,9	2 070	3 600	11,5
Övre Norrland	31	3 040	4,2	810	2 500	12,4
Hela riket 3)						
2018	1 579	2 580	1,4	141 110	364 300	1,6
2017	1 685	4 490	1,2	150 580	676 400	1,3
2016	1 764	4 450	0,9	173 340	771 500	1,1
2015	1 718	4 610	1,1	161 420	744 700	1,2
2014	1 693	4 170	1,0	159 570	665 900	1,1
2013	1 926	4 370	1,0	195 010	851 500	1,0
Genomsnitt 2013–2017	.	4 420	0,5	167 980	742 000	0,5

Anm. Vattenhalt 14,0 %.
1) Antal jordbruksföretag som ingår i beräkningarna. Där antalet understiger 20 utelämnas resultaten (..).
2) Areal skördad som grönfoder ingår ej. Den redovisas i tabell 29.
3) För åren 2013–2017 redovisas slutlig statistik.

7. Höstrågvete. Skörd 2018. Preliminär statistik
Hektarskörd, areal och totalskörd

7. Winter triticale. Harvest in 2018. Preliminary statistics
Yield per hectare, crop area and total production

Område	Antal undersökta företag 1)	Hektarskörd, kg/ha	Medelfel, procent	Areal, hektar 2)	Total skörd, ton	Medelfel, procent
Län						
Stockholms	6	..	..	270	..	..
Uppsala	17	..	..	640	..	..
Södermanlands	37	3 820	3,2	2 050	7 800	3,7
Östergötlands	52	4 660	5,4	2 350	10 900	5,4
Jönköpings	13	..	..	390	..	..
Kronobergs	8	..	..	240	..	..
Kalmar	45	3 480	4,6	1 970	6 900	6,2
Gotlands	18	..	..	570	..	..
Blekinge	9	..	..	260	..	..
Skåne	42	4 260	4,3	2 730	11 700	4,2
Hallands	21	3 970	6,8	670	2 700	6,8
Västra Götalands	47	4 650	3,0	2 900	13 500	3,0
Värmlands	2	..	..	90	..	..
Örebro	6	..	..	420	..	..
Västmanlands	9	..	..	250	..	..
Dalarnas	4	..	..	90	..	..
Gävleborgs	1	..	..	40	..	..
Västernorrlands	1	..	..	10	..	..
Jämtlands	-	-	-	-	-	-
Västerbottens	-	-	-	-	-	-
Norrbottens	-	-	-	-	-	-
Produktionsområden						
Götalands södra slättbygder	30	4 000	4,8	1 090	4 300	4,8
Götalands mellanbygder	74	3 750	4,2	3 390	12 800	4,2
Götalands norra slättbygder	73	4 840	3,0	3 470	16 800	3,0
Svealands slättbygder	73	3 630	4,2	3 470	12 600	4,4
Götalands skogsbygder	66	3 730	5,0	3 340	12 500	5,9
Mellersta Sveriges skogsbygder	19	..	..	1 070	..	..
Nedre Norrland	3	..	..	70	..	..
Övre Norrland	-	-	-	-	-	-
Hela riket 3)						
2018	338	4 000	1,9	15 910	63 800	2,1
2017	473	5 970	1,2	25 170	150 300	1,4
2016	534	5 410	1,3	27 500	148 700	1,4
2015	697	6 010	0,9	38 530	231 300	0,9
2014	690	5 930	1,0	38 170	226 400	1,0
2013	451	4 880	1,4	22 910	111 700	1,5
Genomsnitt 2013–2017	.	5 640	0,5	30 460	173 700	0,6

Anm. Vattenhalt 14,0 %.
1) Antal jordbruksföretag som ingår i beräkningarna. Där antalet understiger 20 utelämnas resultaten (..).
2) Areal skördad som grönfoder ingår ej. Den redovisas i tabell 29.
3) För åren 2013–2017 redovisas slutlig statistik. Åren 2013–2014 avser rågvete, som omfattar höstrågvete och vårrågvete.

8. Vårrågvete. Skörd 2018. Preliminär statistik
Hektarskörd, areal och totalskörd

8. Spring triticale. Harvest in 2018. Preliminary statistics
Yield per hectare, crop area and total production

Område	Antal undersökta företag 1)	Hektarskörd, kg/ha	Medelfel, procent	Areal, hektar 2)	Total skörd, ton	Medelfel, procent
Län						
Stockholms	4	..	..	60	..	..
Uppsala	1	..	..	110	..	..
Södermanlands	5	..	..	260	..	..
Östergötlands	10	..	..	250	..	..
Jönköpings	1	..	..	60	..	..
Kronobergs	1	..	..	50	..	..
Kalmar	2	..	..	60	..	..
Gotlands	-	..	..	0	..	..
Blekinge	-	..	..	10	..	..
Skåne	5	..	..	180	..	..
Hallands	-	-	-	-	-	-
Västra Götalands	1	..	..	10	..	..
Värmlands	1	..	..	50	..	..
Örebro	1	..	..	20	..	..
Västmanlands	-	..	..	40	..	..
Dalarnas	1	..	..	20	..	..
Gävleborgs	-	-	-	-	-	-
Västernorrlands	-	-	-	-	-	-
Jämtlands	-	-	-	-	-	-
Västerbottens	-	-	-	-	-	-
Norrbottens	-	-	-	-	-	-
Produktionsområden						
Götalands södra slättbygder	3	..	..	110	..	..
Götalands mellanbygder	1	..	..	50	..	..
Götalands norra slättbygder	6	..	..	190	..	..
Svealands slättbygder	11	..	..	480	..	..
Götalands skogsbygder	9	..	..	280	..	..
Mellersta Sveriges skogsbygder	3	..	..	170	..	..
Nedre Norrland	-	-	-	-	-	-
Övre Norrland	-	-	-	-	-	-
Hela riket 3)						
2018	33	2 430	5,8	1 120	2 700	12,4
2017	46	3 490	7,2	1 780	6 200	8,1
2016	59	3 770	4,3	2 650	10 000	5,7
2015	70	3 640	6,8	3 450	12 500	7,3
2014	..	..	..	..	..	..
2013	..	..	..	..	..	..
Genomsnitt 2013–2017	.	.	.	.	.	.

Anm. Vattenhalt 14,0 %.
1) Antal jordbruksföretag som ingår i beräkningarna. Där antalet understiger 20 utelämnas resultaten (..).
2) Areal skördad som grönfoder ingår ej. Den redovisas i tabell 29.
3) För åren 2015–2017 redovisas slutlig statistik. För åren 2013–2014 redovisas slutlig statistik för rågvete, som omfattar höstrågvete och vårrågvete, se tabell 7.

9. Blandsäd. Skörd 2018. Preliminär statistik
Hektarskörd, areal och totalskörd

9. Mixed grain. Harvest in 2018. Preliminary statistics
Yield per hectare, crop area and total production

Område	Antal undersökta företag 1)	Hektarskörd, kg/ha	Medelfel, procent	Areal, hektar 2)	Total skörd, ton	Medelfel, procent
Län						
Stockholms	6	..	..	160	..	..
Uppsala	9	..	..	650	..	..
Södermanlands	9	..	..	490	..	..
Östergötlands	15	..	..	760	..	..
Jönköpings	8	..	..	320	..	..
Kronobergs	7	..	..	140	..	..
Kalmar	6	..	..	240	..	..
Gotlands	3	..	..	90	..	..
Blekinge	-	-	-	-	-	-
Skåne	5	..	..	290	..	..
Hallands	8	..	..	340	..	..
Västra Götalands	64	2 560	5,5	4 960	12 700	9,4
Värmlands	9	..	..	300	..	..
Örebro	6	..	..	300	..	..
Västmanlands	6	..	..	310	..	..
Dalarnas	8	..	..	320	..	..
Gävleborgs	3	..	..	170	..	..
Västernorrlands	6	..	..	130	..	..
Jämtlands	1	..	..	0	..	..
Västerbottens	12	..	..	260	..	..
Norrbottens	-	-	-	-	-	-
Produktionsområden						
Götalands södra slättbygder	7	..	..	230	..	..
Götalands mellanbygder	9	..	..	380	..	..
Götalands norra slättbygder	44	2 740	6,7	2 930	8 100	10,7
Svealands slättbygder	40	1 980	7,0	1 870	3 700	17,5
Götalands skogsbygder	48	2 090	7,6	2 710	5 700	14,4
Mellersta Sveriges skogsbygder	22	1 960	9,4	1 300	2 600	18,9
Nedre Norrland	9	..	..	220	..	..
Övre Norrland	12	..	..	260	..	..
Hela riket 3)						
2018	191	2 290	3,5	9 740	22 500	6,8
2017	247	3 450	2,6	11 920	41 100	6,9
2016	279	3 730	2,2	14 810	55 400	5,3
2015	267	3 560	2,5	14 670	52 000	5,5
2014	252	3 180	2,8	15 470	48 900	6,4
2013	290	3 740	2,2	19 150	71 300	4,5
Genomsnitt 2013–2017	.	3 530	1,1	15 200	53 700	2,6

Anm. Vattenhalt 14,0 %.
1) Antal jordbruksföretag som ingår i beräkningarna. Där antalet understiger 20 utelämnas resultaten (..).
2) Areal skördad som grönfoder ingår ej. Den redovisas i tabell 29.
3) För åren 2013–2017 redovisas slutlig statistik.

10. Majs. Skörd 2018. Preliminär statistik
Hektarskörd, areal och totalskörd

10. Grain maize. Harvest in 2018. Preliminary statistics
Yield per hectare, crop area and total production in 2018

Område	Antal företag 1)	Hektar-skörd, kg/ha	Medel-fel, procent	Areal, hektar 2)	Total skörd, ton	Medel-fel, procent
Län						
Stockholms	-	-	-	-	-	-
Uppsala	-	-	-	-	-	-
Södermanlands	-	-	-	-	-	-
Östergötlands	-	-	-	-	-	-
Jönköpings	-	-	-	-	-	-
Kronobergs	-	-	-	-	-	-
Kalmar	4	..	..	100	..	..
Gotlands	-	-	-	-	-	-
Blekinge	-	-	-	-	-	-
Skåne	25	3 940	3,9	1 010	4 000	14,8
Hallands	3	..	..	40	..	..
Västra Götalands	-	-	-	-	-	-
Värmlands	-	-	-	-	-	-
Örebro	-	-	-	-	-	-
Västmanlands	-	-	-	-	-	-
Dalarnas	-	-	-	-	-	-
Gävleborgs	-	-	-	-	-	-
Västernorrlands	-	-	-	-	-	-
Jämtlands	-	-	-	-	-	-
Västerbottens	-	-	-	-	-	-
Norrbottens	-	..	..	0	..	..
Produktionsområden						
Götalands södra slättbygder	25	3 960	3,8	990	4 200	13,8
Götalands mellanbygder	6	..	..	130	..	..
Götalands norra slättbygder	-	-	-	-	-	-
Svealands slättbygder	-	-	-	-	-	-
Götalands skogsbygder	1	..	..	10	..	..
Mellersta Sveriges skogsbygder	-	..	..	60	..	..
Nedre Norrland	-	-	-	-	-	-
Övre Norrland	-	..	..	0	..	..
Hela riket 3)						
2018	32	4 120	3,6	1 170	4 900	13,0
2017	39	7 330	3,8	1 190	8 800	12,0
2016	37	8 030	4,0	1 710	13 800	16,2
2015	36	5 760	4,1	1 330	6 400	13,5
2014	35	7 400	3,3	950	7 100	14,1
2013	40	5 990	3,4	1 270	7 400	12,4
Genomsnitt 2013–2017	.	6 900	1,7	1 290	8 700	6,1

Anm. Vattenhalt 14,0 %.
1) Antal jordbruksföretag som ingår i beräkningarna. Där antalet understiger 20 % utelämnas resultaten (..).
2) Areal skördad som grönfoder ingår ej. Den redovisas i tabell 29.
3) För åren 2013–2017 redovisas slutlig statistik.

11. Ärter. Skörd 2018. Preliminär statistik
Hektarskörd, areal och totalskörd

11. Peas. Harvest in 2018. Preliminary statistics
Yield per hectare, crop area and total production

Område	Antal undersökta företag 1)	Hektarskörd, kg/ha	Medelfel, procent	Areal, hektar 2)	Total skörd, ton	Medelfel, procent
Län						
Stockholms	36	1 590	3,2	1 260	2 000	4,0
Uppsala	124	2 210	1,9	4 700	10 400	2,1
Södermanlands	41	2 110	4,3	1 440	3 000	4,5
Östergötlands	100	2 700	2,8	3 370	9 100	3,3
Jönköpings	2	..	..	70	..	..
Kronobergs	-	..	..	10	..	..
Kalmar	23	2 390	5,3	650	1 500	5,3
Gotlands	68	1 910	4,7	1 910	3 700	4,9
Blekinge	-	-	-	-	-	-
Skåne	31	2 250	7,3	1 490	3 300	7,3
Hallands	3	..	..	40	..	..
Västra Götalands	56	2 380	4,0	2 080	4 900	4,8
Värmlands	21	2 070	3,4	600	1 200	4,1
Örebro	42	2 700	3,3	1 230	3 300	3,3
Västmanlands	70	2 230	3,1	2 210	5 000	3,0
Dalarnas	21	1 770	7,4	330	600	7,4
Gävleborgs	10	..	..	180	..	..
Västernorrlands	-	-	-	-	-	-
Jämtlands	-	..	..	0	..	..
Västerbottens	-	-	-	-	-	-
Norrbottens	-	..	..	0	..	..
Produktionsområden						
Götalands södra slättbygder	18	..	..	830	..	..
Götalands mellanbygder	104	2 180	3,5	3 110	6 800	3,6
Götalands norra slättbygder	134	2 610	2,5	4 930	12 900	2,5
Svealands slättbygder	324	2 170	1,3	11 030	24 000	1,4
Götalands skogsbygder	16	..	..	480	..	..
Mellersta Sveriges skogsbygder	50	2 090	4,4	1 100	2 400	6,7
Nedre Norrland	2	..	..	60	..	..
Övre Norrland	-	-	-	-	-	-
Hela riket 3)						
2018	648	2 260	1,2	21 550	49 000	1,3
2017	746	3 450	1,0	23 860	82 200	1,1
2016	810	3 680	0,9	25 170	92 700	1,0
2015	747	3 710	1,0	22 390	83 100	1,1
2014	461	3 220	1,1	14 450	46 500	1,2
2013	379	3 340	1,4	12 210	40 800	1,5
Genomsnitt 2013–2017	.	3 480	0,5	19 620	69 100	0,5

Anm. Vattenhalt 15,0 %.
1) Antal jordbruksföretag som ingår i beräkningarna. Där antalet understiger 20 utelämnas resultaten (..).
2) Areal skördad som grönfoder ingår ej. Den redovisas i tabell 30.
3) För åren 2013–2017 redovisas slutlig statistik.

12. Åkerbönor. Skörd 2018. Preliminär statistik
Hektarskörd, areal och totalskörd

12. Field beans. Harvest in 2018. Preliminary statistics
Yield per hectare, crop area and total production

Område	Antal undersökta företag 1)	Hektarskörd, kg/ha	Medelfel, procent	Areal, hektar 2)	Total skörd, ton	Medelfel, procent
Län						
Stockholms	1	..	..	40	..	..
Uppsala	10	..	..	630	..	..
Södermanlands	22	1 080	13,0	1 050	1 100	13,0
Östergötlands	69	1 320	6,1	3 820	5 000	6,2
Jönköpings	3	..	..	100	..	..
Kronobergs	2	..	..	40	..	..
Kalmar	10	..	..	100	..	..
Gotlands	15	..	..	590	..	..
Blekinge	7	..	..	140	..	..
Skåne	71	1 520	5,9	4 370	6 700	6,0
Hallands	57	1 630	4,8	2 360	3 800	6,0
Västra Götalands	177	1 270	4,5	10 680	13 500	4,8
Värmlands	16	..	..	950	..	..
Örebro	18	..	..	730	..	..
Västmanlands	18	..	..	990	..	..
Dalarnas	2	..	..	40	..	..
Gävleborgs	1	..	..	10	..	..
Västernorrlands	-	-	-	-	-	-
Jämtlands	-	-	-	-	-	-
Västerbottens	-	-	-	-	-	-
Norrbottens	-	-	-	-	-	-
Produktionsområden						
Götalands södra slättbygder	99	1 590	4,2	5 070	8 100	4,7
Götalands mellanbygder	42	1 410	7,6	1 360	1 900	25,2
Götalands norra slättbygder	218	1 260	4,1	12 520	15 700	4,3
Svealands slättbygder	82	1 090	7,4	4 370	4 800	7,7
Götalands skogsbygder	48	1 470	7,3	2 290	3 400	11,2
Mellersta Sveriges skogsbygder	9	..	..	490	..	..
Nedre Norrland	1	..	..	0	..	..
Övre Norrland	-	-	-	-	-	-
Hela riket 3)						
2018	499	1 320	2,6	26 170	34 500	3,4
2017	545	3 590	1,7	30 490	109 400	1,8
2016	554	3 520	1,3	29 540	103 900	1,5
2015	455	3 960	1,7	25 010	99 100	1,8
2014	332	3 240	2,0	18 840	61 100	2,2
2013	316	3 510	1,3	17 460	61 300	1,3
Genomsnitt 2013–2017	.	3 560	0,7	24 270	87 000	0,8

Anm. Vattenhalt 15,0 %.
1) Antal jordbruksföretag som ingår i beräkningarna. Där antalet understiger 20 utelämnas resultaten (..).
2) Areal skördad som grönfoder ingår ej. Den redovisas i tabell 30.
3) För åren 2013–2017 redovisas slutlig statistik.

13. Höstraps. Skörd 2018 Preliminär statistik
Hektarskörd, areal och totalskörd

13. Winter rape. Harvest in 2018. Preliminary statistics
Yield per hectare, crop area and total production

Område	Antal undersökta företag 1)	Hektarskörd, kg/ha	Medelfel, procent	Areal, hektar 2)	Total skörd, ton	Medelfel, procent
Län						
Stockholms	38	1 670	4,9	1 690	2 800	5,1
Uppsala	89	1 590	3,6	3 690	5 900	3,9
Södermanlands	93	1 680	2,6	4 450	7 500	2,8
Östergötlands	182	2 580	1,9	10 330	26 600	2,0
Jönköpings	15	..	..	450	..	..
Kronobergs	7	..	..	110	..	..
Kalmar	74	2 960	2,1	3 970	11 700	2,2
Gotlands	102	1 280	4,1	4 280	5 500	4,4
Blekinge	33	2 550	3,7	920	2 300	3,7
Skåne	420	2 490	1,3	35 860	89 300	1,3
Hallands	71	1 880	3,9	2 700	5 100	3,9
Västra Götalands	239	2 640	1,7	12 390	32 700	1,8
Värmlands	10	..	..	260	..	..
Örebro	72	2 590	3,0	3 110	8 000	3,0
Västmanlands	50	1 250	4,5	1 760	2 200	5,6
Dalarnas	13	..	..	320	..	..
Gävleborgs	5	..	..	110	..	..
Västernorrlands	-	..	..	0	..	..
Jämtlands	-	-	-	-	-	-
Västerbottens	-	..	..	0	..	..
Norrbottens	-	-	-	-	-	-
Produktionsområden						
Götalands södra slättbygder	369	2 500	1,4	28 810	71 900	1,4
Götalands mellanbygder	290	2 210	2,1	17 530	38 900	2,1
Götalands norra slättbygder	375	2 670	1,3	20 780	55 400	1,4
Svealands slättbygder	346	1 780	1,6	14 610	26 000	1,7
Götalands skogsbygder	94	2 110	4,4	3 080	6 500	4,4
Mellersta Sveriges skogsbygder	37	2 150	4,3	1 570	3 400	4,7
Nedre Norrland	2	..	..	30	..	..
Övre Norrland	-	..	..	0	..	..
Hela riket 3)						
2018	1 513	2 340	0,8	86 450	202 400	0,8
2017	1 630	3 430	0,4	105 480	361 300	0,5
2016	1 400	3 000	0,6	83 390	250 200	0,6
2015	1 341	3 940	0,4	88 160	347 300	0,4
2014	1 202	3 730	0,4	79 600	296 600	0,4
2013	989	3 230	0,8	71 560	231 400	0,8
Genomsnitt 2013–2017	.	3 470	0,2	85 640	297 400	0,3

Anm. Vattenhalt 9,0 %.
1) Antal jordbruksföretag som ingår i beräkningarna. Där antalet understiger 20 utelämnas resultaten (..).
2) Areal skördad som grönfoder ingår ej. Den redovisas i tabell 31.
3) För åren 2013–2017 redovisas slutlig statistik.

14. Vårraps. Skörd 2018. Preliminär statistik
Hektarskörd, areal och totalskörd

14. Spring rape. Harvest in 2018. Preliminary statistics
Yield per hectare, crop area and total production

Område	Antal undersökta företag 1)	Hektarskörd, kg/ha	Medelfel, procent	Areal, hektar 2)	Total skörd, ton	Medelfel, procent
Län						
Stockholms	19	..	..	1 060	..	..
Uppsala	40	1 440	3,9	1 490	2 100	3,9
Södermanlands	15	..	..	710	..	..
Östergötlands	25	1 510	8,1	1 180	1 800	8,4
Jönköpings	2	..	..	70	..	..
Kronobergs	4	..	..	70	..	..
Kalmar	4	..	..	90	..	..
Gotlands	22	2 010	6,3	820	1 600	6,3
Blekinge	2	..	..	40	..	..
Skåne	12	..	..	540	..	..
Hallands	10	..	..	330	..	..
Västra Götalands	14	..	..	710	..	..
Värmlands	12	..	..	280	..	..
Örebro	16	..	..	540	..	..
Västmanlands	23	1 640	2,9	1 040	1 700	2,9
Dalarnas	1	..	..	20	..	..
Gävleborgs	3	..	..	30	..	..
Västernorrlands	-	..	..	0	..	..
Jämtlands	-	..	..	0	..	..
Västerbottens	1	..	..	0	..	..
Norrbottens	-	..	..	0	..	..
Produktionsområden						
Götalands södra slättbygder	13	..	..	670	..	..
Götalands mellanbygder	29	1 870	6,4	960	1 800	6,3
Götalands norra slättbygder	31	1 520	6,9	1 430	2 200	7,1
Svealands slättbygder	123	1 400	2,1	5 000	7 000	2,1
Götalands skogsbygder	19	..	..	530	..	..
Mellersta Sveriges skogsbygder	8	..	..	350	..	..
Nedre Norrland	1	..	..	30	..	..
Övre Norrland	1	..	..	10	..	..
Hela riket 3)						
2018	225	1 490	2,2	8 980	13 500	2,3
2017	189	1 960	2,0	6 630	13 000	2,0
2016	233	2 090	1,5	7 420	15 500	1,6
2015	145	2 040	2,9	4 500	9 200	2,9
2014	416	1 820	1,4	14 320	26 100	1,4
2013	977	1 890	0,8	50 860	96 100	0,8
Genomsnitt 2013–2017	.	1 960	0,8	16 750	32 000	0,8

Anm. Vattenhalt 9,0 %.
1) Antal jordbruksföretag som ingår i beräkningarna. Där antalet understiger 20 utelämnas resultaten (..).
2) Areal skördad som grönfoder ingår ej. Den redovisas i tabell 31.
3) För åren 2013–2017 redovisas slutlig statistik.

15. Höstrybs. Skörd 2018. Preliminär statistik
Hektarskörd, areal och totalskörd

15. Winter turnip rape. Harvest in 2018. Preliminary statistics
Yield per hectare, crop area and total production

Område	Antal undersökta företag 1)	Hektarskörd, kg/ha	Medelfel, procent	Areal, hektar 2)	Total skörd, ton	Medelfel, procent
Län						
Stockholms	2	..	..	20	..	..
Uppsala	12	..	..	210	..	..
Södermanlands	2	..	..	70	..	..
Östergötlands	-	..	..	10	..	..
Jönköpings	-	..	..	10	..	..
Kronobergs	-	-	-	-	-	-
Kalmar	-	..	..	10	..	..
Gotlands	1	..	..	10	..	..
Blekinge	-	-	-	-	-	-
Skåne	1	..	..	30	..	..
Hallands	-	-	-	-	-	-
Västra Götalands	4	..	..	100	..	..
Värmlands	1	..	..	0	..	..
Örebro	1	..	..	20	..	..
Västmanlands	7	..	..	140	..	..
Dalarnas	1	..	..	20	..	..
Gävleborgs	2	..	..	30	..	..
Västernorrlands	-	-	-	-	-	-
Jämtlands	-	-	-	-	-	-
Västerbottens	-	-	-	-	-	-
Norrbottens	-	-	-	-	-	-
Produktionsområden						
Götalands södra slättbygder	1	..	..	30	..	..
Götalands mellanbygder	1	..	..	30	..	..
Götalands norra slättbygder	1	..	..	50	..	..
Svealands slättbygder	25	860	11,0	470	400	11,0
Götalands skogsbygder	3	..	..	70	..	..
Mellersta Sveriges skogsbygder	3	..	..	60	..	..
Nedre Norrland	-	-	-	-	-	-
Övre Norrland	-	-	-	-	-	-
Hela riket 3)						
2018	34	870	9,3	710	600	9,3
2017	38	1 390	7,1	980	1 400	7,1
2016	35	1 520	3,0	970	1 500	3,0
2015	33	1 870	4,0	870	1 600	4,0
2014	28	1 700	2,9	790	1 300	3,0
2013	11	..	..	320	..	..
Genomsnitt 2013–2017	.	..	.	640	..	.

Anm. Vattenhalt 9,0 %.
1) Antal jordbruksföretag som ingår i beräkningarna. Där antalet understiger 20 utelämnas resultaten (..).
2) Areal skördad som grönfoder ingår ej. Den redovisas i tabell 31.
3) För åren 2013–2017 redovisas slutlig statistik.

16. Vårrybs. Skörd 2018. Preliminär statistik
Hektarskörd, areal och totalskörd

16. Spring turnip rape. Harvest in 2018. Preliminary statistics
Yield per hectare, crop area and total production

Område	Antal undersökta företag 1)	Hektarskörd, kg/ha	Medelfel, procent	Areal, hektar 2)	Total skörd, ton	Medelfel, procent
Län						
Stockholms	-	..	..	30	..	..
Uppsala	3	..	..	80	..	..
Södermanlands	-	-	-	-	-	-
Östergötlands	2	..	..	40	..	..
Jönköpings	-	..	..	0	..	..
Kronobergs	-	..	..	10	..	..
Kalmar	-	..	..	10	..	..
Gotlands	-	-	-	-	-	-
Blekinge	-	-	-	-	-	-
Skåne	-	..	..	70	..	..
Hallands	-	-	-	-	-	-
Västra Götalands	-	..	..	30	..	..
Värmlands	2	..	..	40	..	..
Örebro	-	-	-	-	-	-
Västmanlands	-	-	-	-	-	-
Dalarnas	9	..	..	200	..	..
Gävleborgs	24	1 160	2,9	420	500	3,0
Västernorrlands	2	..	..	120	..	..
Jämtlands	1	..	..	10	..	..
Västerbottens	5	..	..	90	..	..
Norrbottens	3	..	..	30	..	..
Produktionsområden						
Götalands södra slättbygder	-	..	..	70	..	..
Götalands mellanbygder	-	-	-	-	-	-
Götalands norra slättbygder	1	..	..	50	..	..
Svealands slättbygder	5	..	..	150	..	..
Götalands skogsbygder	-	..	..	30	..	..
Mellersta Sveriges skogsbygder	10	..	..	210	..	..
Nedre Norrland	27	1 060	4,1	560	600	4,1
Övre Norrland	8	..	..	120	..	..
Hela riket 3)						
2018	51	1 070	2,9	1 180	1 300	3,0
2017	56	1 420	4,2	1 150	1 600	4,3
2016	41	1 220	4,0	1 090	1 300	4,0
2015	42	1 240	6,1	980	1 200	6,1
2014	44	1 070	5,6	1 280	1 400	5,6
2013	88	1 370	4,3	2 740	3 700	4,3
Genomsnitt 2013–2017	.	1 260	2,2	1 450	1 800	2,2

Anm. Vattenhalt 9,0 %.
1) Antal jordbruksföretag som ingår i beräkningarna. Där antalet understiger 20 utelämnas resultaten (..).
2) Areal skördad som grönfoder ingår ej. Den redovisas i tabell 31.
3) För åren 2013–2017 redovisas slutlig statistik.

17. Oljelin. Skörd 2018. Preliminär statistik
Hektarskörd, areal och totalskörd

17. Oil flax. Harvest in 2018. Preliminary statistics
Yield per hectare, crop area and total production

Område	Antal undersökta företag 1)	Hektarskörd, kg/ha	Medelfel, procent	Areal, hektar 2)	Total skörd, ton	Medelfel, procent
Län						
Stockholms	4	..	..	160	..	..
Uppsala	11	..	..	330	..	..
Södermanlands	8	..	..	380	..	..
Östergötlands	50	1 190	5,1	1 900	2 300	5,1
Jönköpings	-	-	-	-	-	-
Kronobergs	-	-	-	-	-	-
Kalmar	2	..	..	60	..	..
Gotlands	-	..	..	0	..	..
Blekinge	-	-	-	-	-	-
Skåne	9	..	..	230	..	..
Hallands	-	-	-	-	-	-
Västra Götalands	8	..	..	310	..	..
Värmlands	-	-	-	-	-	-
Örebro	6	..	..	120	..	..
Västmanlands	4	..	..	120	..	..
Dalarnas	-	-	-	-	-	-
Gävleborgs	1	..	..	0	..	..
Västernorrlands	-	-	-	-	-	-
Jämtlands	-	-	-	-	-	-
Västerbottens	-	-	-	-	-	-
Norrbottens	-	-	-	-	-	-
Produktionsområden						
Götalands södra slättbygder	8	..	..	190	..	..
Götalands mellanbygder	3	..	..	90	..	..
Götalands norra slättbygder	53	1 180	5,2	2 020	2 400	5,2
Svealands slättbygder	32	940	3,0	1 080	1 000	3,2
Götalands skogsbygder	-	..	..	50	..	..
Mellersta Sveriges skogsbygder	6	..	..	170	..	..
Nedre Norrland	1	..	..	0	..	..
Övre Norrland	-	-	-	-	-	-
Hela riket 3)						
2018	103	1 110	3,3	3 600	4 000	3,4
2017	120	1 720	2,7	4 540	7 800	2,6
2016	213	1 990	1,3	8 400	16 800	1,2
2015	187	1 960	1,3	7 100	13 900	1,3
2014	155	1 680	2,2	6 560	11 000	2,2
2013	113	1 990	1,4	4 840	9 600	1,4
Genomsnitt 2013–2017	.	1 870	0,8	6 290	11 800	0,8

Anm. Vattenhalt 9,0 %.
1) Antal jordbruksföretag som ingår i beräkningarna. Där antalet understiger 20 utelämnas resultaten (..).
2) Areal skördad som grönfoder ingår ej. Den redovisas i tabell 31.
3) För åren 2013–2017 redovisas slutlig statistik.

18. Stråsädesgrödor (exklusive majs) till grönfoder. Skörd 2018. Preliminär statistik. Hektarskörd, areal och totalskörd

18. Cereals harvested green (excluding green maize). Harvest in 2018. Preliminary statistics. Yield per hectare, crop area and total production

Område	Antal företag [1]	Hektar-skörd, kg/ha	Medel-fel, procent	Areal, hektar	Total skörd, ton	Medel-fel, procent
Län						
Stockholms	33	1 230	11,5	3 700	4 500	24,1
Uppsala	52	1 730	12,5	5 520	9 500	20,6
Södermanlands	52	1 660	12,0	5 870	9 700	22,8
Östergötlands	74	1 840	6,9	6 470	11 900	11,0
Jönköpings	77	1 790	9,5	10 320	18 500	12,7
Kronobergs	52	1 960	10,4	3 640	7 100	19,0
Kalmar	68	1 930	10,6	6 580	12 700	13,1
Gotlands	48	1 640	11,8	4 370	7 200	20,3
Blekinge	19	..	..	910	..	..
Skåne	75	1 870	7,0	7 560	14 100	15,5
Hallands	54	2 480	6,6	5 920	14 700	17,6
Västra Götalands	134	2 230	5,6	15 010	33 500	11,2
Värmlands	63	1 550	7,3	5 410	8 400	13,2
Örebro	31	1 850	16,2	2 990	5 500	18,1
Västmanlands	17	..	..	1 310	..	..
Dalarnas	30	2 860	12,3	1 900	5 400	27,1
Gävleborgs	46	1 750	8,8	3 110	5 400	15,1
Västernorrlands	46	1 720	5,8	2 060	3 500	12,3
Jämtlands	82	1 820	3,8	2 170	4 000	4,6
Västerbottens	59	2 070	7,1	1 420	2 900	11,5
Norrbottens	30	2 740	7,2	730	2 000	14,6
Produktionsområden						
Götalands södra slättbygder	63	2 340	8,2	5 650	13 200	18,3
Götalands mellanbygder	129	1 720	7,4	10 600	18 200	12,7
Götalands norra slättbygder	133	2 350	5,6	10 370	24 400	9,7
Svealands slättbygder	203	1 630	6,1	20 920	34 100	10,1
Götalands skogsbygder	263	1 850	4,4	32 240	59 800	7,5
Mellersta Sveriges skogsbygder	84	1 850	10,2	6 890	12 800	15,1
Nedre Norrland	167	1 850	3,8	7 080	13 100	7,5
Övre Norrland	100	2 500	5,0	2 370	5 900	8,7
Hela riket [2]						
2018	1 142	1 900	2,4	98 260	186 300	4,1
2017	744	3 790	2,6	45 610	173 100	5,8
2016	653	3 730	3,9	40 080	149 300	6,8
2015	662	3 640	5,0	40 570	147 700	8,7
2014	681	3 640	5,1	41 380	150 700	8,2
2013	639	3 580	3,5	36 660	131 100	5,9
Genomsnitt 2013–2017	.	3 680	1,8	40 860	150 400	3,2

Anm. Torrsubstanshalt 100 %, vattenhalt 0 %.
1) Antal jordbruksföretag som ingår i beräkningarna. Där antalet understiger 20 utelämnas resultaten (..).
2) För åren 2013–2017 redovisas slutlig statistik.

19. Majs till grönfoder. Skörd 2018. Preliminär statistik. Hektarskörd, areal och totalskörd 2018

19. Green maize. Harvest in 2018. Preliminary statistics. Yield per hectare, crop area and total production in 2018

Område	Antal företag [1]	Hektar-skörd, kg/ha	Medel-fel, procent	Areal, hektar	Total skörd, ton	Medel-fel, procent
Län						
Stockholms	3	..	..	70	..	..
Uppsala	1	..	..	60	..	..
Södermanlands	3	..	..	120	..	..
Östergötlands	9	..	..	740	..	..
Jönköpings	3	..	..	80	..	..
Kronobergs	3	..	..	50	..	..
Kalmar	77	6 730	3,9	4 100	27 600	4,1
Gotlands	42	7 080	8,1	2 590	18 300	8,1
Blekinge	16	..	..	640	..	..
Skåne	71	8 730	5,0	5 200	45 500	5,8
Hallands	36	8 060	4,7	2 670	21 600	4,8
Västra Götalands	9	..	..	640	..	..
Värmlands	3	..	..	130	..	..
Örebro	1	..	..	30	..	..
Västmanlands	2	..	..	50	..	..
Dalarnas	1	..	..	10	..	..
Gävleborgs	-	-	-	-	-	-
Västernorrlands	-	-	-	-	-	-
Jämtlands	-	-	-	-	-	-
Västerbottens	-	-	-	-	-	-
Norrbottens	-	-	-	-	-	-
Produktionsområden						
Götalands södra slättbygder	62	7 530	4,4	3 610	27 200	5,8
Götalands mellanbygder	159	7 600	3,2	10 120	76 900	3,3
Götalands norra slättbygder	11	8 520	8,6	900	7 700	8,6
Svealands slättbygder	13	5 700	18,7	460	2 600	18,7
Götalands skogsbygder	34	9 110	7,6	2 050	18 700	7,6
Mellersta Sveriges skogsbygder	-	-	-.	-	-	-
Nedre Norrland	..	..	..	10	..	..
Övre Norrland	-	-	-	-	-	-
Hela riket [2]						
2018	280	7 760	2,5	17 170	133 300	2,7
2017	289	11 200	1,5	16 800	188 200	1,7
2016	238	12 170	2,2	15 740	191 600	2,8
2015	263	10 600	2,0	15 650	165 900	2,3
2014	242	11 450	2,3	15 670	179 400	2,4
2013	242	11 190	2,0	14 630	163 600	2,4
Genomsnitt 2013–2017	.	11 320	0,9	15 700	177 700	1,0

Anm. Torrsubstanshalt 100 %, vattenhalt 0 %.
1) Antal jordbruksföretag som ingår i beräkningarna. Där antalet understiger 20 utelämnas resultaten (..).
2) För åren 2013–2017 redovisas slutlig statistik.

20. Andra grödor än stråsädesgrödor till grönfoder. Skörd 2018. Preliminär statistik. Hektarskörd, areal och totalskörd 2018

20. Annual plants harvested green (excluding cereals harvested green). Harvest in 2018. Preliminary statistics. Yield per hectare, crop area and total production in 2018

Område	Antal företag [1]	Hektar-skörd, kg/ha	Medel-fel, procent	Areal, hektar	Total skörd, ton	Medel-fel, procent
Län						
Stockholms	10	..	..	470	..	..
Uppsala	13	..	..	720	..	..
Södermanlands	11	..	..	470	..	..
Östergötlands	28	..	..	1 680	..	..
Jönköpings	13	..	..	2 590	..	..
Kronobergs	16	..	..	1 080	..	..
Kalmar	21	2 890	24,8	3 580	10 300	19,6
Gotlands	22	2 720	19,8	810	2 200	32,1
Blekinge	4	..	..	130	..	..
Skåne	12	..	..	1 200	..	..
Hallands	16	..	..	900	..	..
Västra Götalands	43	2 370	11,0	4 450	10 600	20,9
Värmlands	18	..	..	1 030	..	..
Örebro	3	..	..	170	..	..
Västmanlands	11	..	..	610	..	..
Dalarnas	12	..	..	890	..	..
Gävleborgs	16	..	..	2 020	..	..
Västernorrlands	15	..	..	1 350	..	..
Jämtlands	19	..	..	1 470	..	..
Västerbottens	23	2 220	16,3	2 710	6 000	15,2
Norrbottens	11	..	..	1 070	..	..
Produktionsområden						
Götalands södra slättbygder	16	..	..	840	..	..
Götalands mellanbygder	39	2 580	22,0	3 280	8 500	31,6
Götalands norra slättbygder	49	1 970	14,5	3 120	6 100	27,4
Svealands slättbygder	61	1 430	12,5	2 630	3 800	11,2
Götalands skogsbygder	66	2 980	16,3	9 270	27 600	17,8
Mellersta Sveriges skogsbygder	23	3 650	11,9	2 200	8 000	20,7
Nedre Norrland	46	2 100	17,5	4 590	9 600	17,8
Övre Norrland	37	2 460	13,6	4 000	9 800	12,5
Hela riket [2]						
2018	337	2 600	7,4	29 840	77 500	10,9
2017	222	5 210	9,7	21 630	112 800	15,7
2016	162	4 530	8,0	18 820	85 300	15,0
2015	176	4 650	10,0	21 150	98 300	14,5
2014	114	4 780	7,6	16 750	80 100	22,2
2013	100	4 790	8,7	12 560	60 200	17,3
Genomsnitt 2013–2017	.	4 790	4,0	18 180	87 300	7,7

Anm. Torrsubstanshalt 100 %, vattenhalt 0 %.
1) Antal jordbruksföretag som ingår i beräkningarna. Där antalet understiger 20 utelämnas resultaten (..).
2) För åren 2013–2017 redovisas slutlig statistik.

21. Slåttervall. Första skörd. Preliminär statistik. Hektarskörd, areal och totalskörd

21. Temporary grasses. First cut. Preliminary statistics. Yield per hectare, crop area and total production

Område	Antal företag 1)	Inbärgad 1:a skörd, kg/ha	Medel-fel, procent	Areal 1:a skörd, hektar 2)	Medel-fel, procent	Total inbär-gad 1:a skörd, ton	Medel-fel, procent
Län							
Stockholms	23	1 650	9,8	25 000	6,2	41 200	11,6
Uppsala	48	1 690	6,8	35 190	4,9	59 400	8,4
Södermanlands	52	1 920	6,7	38 740	2,6	74 200	7,2
Östergötlands	72	2 350	6,4	60 820	2,5	142 700	6,9
Jönköpings	75	2 240	6,2	55 140	1,8	123 400	6,5
Kronobergs	32	2 660	8,7	29 020	3,9	77 200	9,5
Kalmar	61	2 680	7,9	57 640	2,4	154 200	8,3
Gotlands	45	2 660	8,1	32 980	1,3	87 600	8,2
Blekinge	9	..	..	..	..	..	..
Skåne	100	2 300	7,4	73 780	4,0	169 400	8,4
Hallands	73	2 520	9,5	36 600	4,5	92 100	10,6
Västra Götalands	180	2 480	3,7	137 130	2,9	340 700	4,7
Värmlands	62	1 900	5,9	44 180	5,5	83 800	8,1
Örebro	35	2 140	9,0	25 570	7,3	54 800	11,5
Västmanlands	29	1 990	10,4	20 870	4,0	41 500	11,1
Dalarnas	30	1 910	9,5	27 850	3,4	53 200	10,1
Gävleborgs	54	1 850	8,0	35 040	4,1	64 800	9,0
Västernorrlands	38	2 020	8,2	30 150	3,3	60 800	8,8
Jämtlands	41	1 730	10,3	29 730	1,6	51 300	10,5
Västerbottens	63	1 900	7,7	41 170	4,8	78 200	9,1
Norrbottens	31	1 590	6,5	21 010	8,7	33 400	10,8
Produktionsområden							
Götalands s:a slättbygder	83	2 600	9,5	33 770	5,4	87 700	10,9
Götalands mellanbygder	122	2 770	4,7	100 800	1,7	279 600	5,0
Götalands n:a slättbygder	129	2 530	4,8	89 570	3,3	227 000	5,8
Svealands slättbygder	180	1 850	3,7	147 320	2,5	272 600	4,4
Götalands skogsbygder	290	2 310	3,5	254 380	1,7	586 400	3,9
Mell. Sveriges skogsbygder	119	1 940	4,2	84 900	2,5	165 000	4,9
Nedre Norrland	126	1 900	5,1	92 760	2,0	176 100	5,4
Övre Norrland	104	1 770	5,6	67 550	3,9	119 700	6,9
Hela riket 3)							
2018	1 153	2 200	1,7	871 910	0,9	1 920 300	1,9
2017	962	3 060	2	797 330	1,2	2 443 600	2,1
2016	953	2 940	1,8	805 460	1,4	2 367 900	2,3
2015	912	3 200	2,4	862 820	1,2	2 760 400	2,6
2014	726	2 920	1,9	878 000	1,2	2 567 000	2,3
2013	763	2 600	1,8	913 720	1,1	2 377 700	2,2
Genomsnitt 2013–2017	.	2 950	0,9	851 470	0,5	2 503 300	1,0

Anm. Torrsubstanshalt 100 %, vattenhalt 0 %.
1) Antal jordbruksföretag som ingår i beräkningarna. Där antalet understiger 20 utelämnas resultaten (..).
2) Arealen slåttervall har skattats genom att minska den totala vallarealen med arealen betesvall och ej utnyttjad vall.
3) För åren 2013–2017 redovisas slutlig statistik.

22. Slåttervall. Återväxt. Preliminär statistik. Hektarskörd och totalskörd

22. Temporary grasses. Regrowth. Preliminary statistics. Yield per hectare and total production

Område	Inbärgad återväxt, kg/ha [1)]	Medelfel, procent	Total inbärgad återväxtskörd, ton	Medelfel, procent
Län				
Stockholms	920	19,0	22 900	20,0
Uppsala	1 660	12,2	58 500	13,1
Södermanlands	1 770	12,7	68 500	12,9
Östergötlands	1 530	10,1	93 000	10,4
Jönköpings	1 510	9,8	83 100	10,0
Kronobergs	1 400	15,8	40 600	16,2
Kalmar	1 250	13,3	72 100	13,5
Gotlands	1 850	11,4	60 900	11,5
Blekinge	..	..	..	..
Skåne	1 930	8,9	142 200	9,8
Hallands	2 000	11,9	73 300	12,8
Västra Götalands	1 920	6,9	263 000	7,5
Värmlands	920	16,4	40 800	17,3
Örebro	1 730	14,2	44 200	15,9
Västmanlands	2 150	15,6	44 800	16,1
Dalarnas	1 260	20,9	35 200	21,2
Gävleborgs	1 390	15,5	48 600	16,0
Västernorrlands	1 170	21,0	35 200	21,2
Jämtlands	1 020	10,5	30 500	10,6
Västerbottens	1 260	12,4	51 900	13,3
Norrbottens	1 270	16,4	26 600	18,6
Produktionsområden				
Götalands södra slättbygder	2 060	13,1	69 700	14,2
Götalands mellanbygder	1 790	8,2	180 000	8,4
Götalands norra slättbygder	1 860	8,0	166 300	8,7
Svealands slättbygder	1 600	6,7	236 200	7,1
Götalands skogsbygder	1 610	4,6	410 800	4,9
Mell. Sveriges skogsbygder	1 260	9,5	107 100	9,8
Nedre Norrland	1 150	9,9	106 700	10,1
Övre Norrland	1 190	9,1	80 700	9,9
Hela riket [2)]				
2018	1 560	2,7	1 359 300	2,9
2017	2 040	3,6	1 630 500	3,8
2016	1 970	3,5	1 584 700	3,7
2015	2 010	4,5	1 733 700	4,7
2014	2 050	3,5	1 795 800	3,7
2013	1 540	3,8	1 407 000	3,9
Genomsnitt 2013–2017	1 920	1,7	1 630 300	1,8

Anm. Torrsubstanshalt 100 %, vattenhalt 0 %.

Där antalet jordbruksföretag som ingår i beräkningarna understiger 20 utelämnas resultaten (..).

1) Återväxtskörden per hektar har beräknats utslagen på den totala slåttervallsarealen, dvs. hela arealen och ej enbart den där återväxten tillvaratas.

2) För åren 2013–2017 redovisas slutlig statistik.

23. Slåttervall. Total vallskörd. Preliminär statistik. Hektarskörd och totalskörd

23. Temporary grasses. Total production. Preliminary statistics. Yield per hectare and total production

Område	Total inbärgad vallskörd, kg/ha	Medelfel, procent	Total inbärgad vallskörd, ton	Medelfel, procent
Län				
Stockholms	2 560	11,4	64 100	13,0
Uppsala	3 350	8,6	117 900	9,9
Södermanlands	3 680	8,4	142 700	8,8
Östergötlands	3 880	5,5	235 700	6,1
Jönköpings	3 740	6,4	206 400	6,7
Kronobergs	4 060	10,0	117 800	10,7
Kalmar	3 930	7,4	226 300	7,8
Gotlands	4 500	8,4	148 500	8,5
Blekinge	..	..	..	..
Skåne	4 220	7,0	311 600	8,0
Hallands	4 520	9,4	165 400	10,4
Västra Götalands	4 400	4,0	603 700	5,0
Värmlands	2 820	7,2	124 600	9,1
Örebro	3 870	9,9	99 000	12,3
Västmanlands	4 130	10,8	86 300	11,5
Dalarnas	3 170	12,2	88 400	12,7
Gävleborgs	3 240	7,8	113 500	8,8
Västernorrlands	3 180	11,4	96 000	11,9
Jämtlands	2 750	9,2	81 800	9,3
Västerbottens	3 160	6,9	130 000	8,5
Norrbottens	2 860	9,0	60 000	12,5
Produktionsområden				
Götalands södra slättbygder	4 660	9,7	157 300	11,1
Götalands mellanbygder	4 560	4,7	459 600	5,0
Götalands norra slättbygder	4 390	4,5	393 300	5,6
Svealands slättbygder	3 450	4,4	508 800	5,1
Götalands skogsbygder	3 920	3,3	997 200	3,7
Mell. Sveriges skogsbygder	3 210	5,0	272 100	5,6
Nedre Norrland	3 050	5,3	282 900	5,7
Övre Norrland	2 970	5,2	200 300	6,5
Hela riket [1)]				
2018	3 760	1,7	3 279 700	1,9
2017	5 110	2,0	4 074 100	2,3
2016	4 910	2,1	3 952 600	2,6
2015	5 210	2,4	4 494 100	2,7
2014	4 970	2,1	4 362 800	2,5
2013	4 140	2,0	3 784 700	2,3
Genomsnitt 2013–2017	4 870	2,0	4 133 700	2,2

Anm. Torrsubstanshalt 100 %, vattenhalt 0 %.

Där antalet jordbruksföretag som ingår i beräkningarna understiger 20 utelämnas resultaten (..).

1) För åren 2013–2017 redovisas slutlig statistik.

24. Slåttervall och betesvall. Preliminär statistik. Arealfördelning 2018, hektar

24. Temporary grasses and grazings. Preliminary statistics. Distribution of acreage in 2018, hectares

Område	Antal företag 1)	Areal slåtter- och betesvall, hektar	Areal slåtter-vall, hektar	Medel-fel, procent	Areal betes-vall, hektar	Medel-fel, procent	Areal ej utnyttjad vall, hektar	Medel-fel, procent
Län								
Stockholms	29	33 440	25 000	6,2	5 920	17,3	2 520	56,2
Uppsala	57	45 160	35 190	4,9	9 250	17,5	720	65,7
Södermanlands	54	45 410	38 740	2,6	6 230	15,8	430	60,6
Östergötlands	75	69 290	60 820	2,5	8 100	18,6	360	58,9
Jönköpings	78	61 540	55 140	1,8	6 260	15,5	140	70,8
Kronobergs	34	34 160	29 020	3,9	5 010	22,4	120	98,5
Kalmar	64	64 480	57 640	2,4	5 930	19,1	910	97,8
Gotlands	49	35 340	32 980	1,3	2 160	19,1	200	74,7
Blekinge	12	14 280	..	..	..	..	..	..
Skåne	118	92 880	73 780	4,0	16 380	15,8	2 720	59,0
Hallands	80	45 250	36 600	4,5	8 360	19,6	300	97,1
Västra Götalands	194	175 770	137 130	2,9	35 550	10,9	3 100	43,2
Värmlands	66	58 620	44 180	5,5	12 330	16,6	2 120	80,3
Örebro	39	33 470	25 570	7,3	6 930	18,6	960	89,1
Västmanlands	30	24 330	20 870	4,0	2 940	24,4	520	66,3
Dalarnas	31	32 590	27 850	3,4	4 470	21,7	270	69,8
Gävleborgs	60	42 350	35 040	4,1	6 140	16,9	1 180	97,8
Västernorrlands	40	36 510	30 150	3,3	4 980	16,9	1 370	73,1
Jämtlands	41	32 310	29 730	1,6	2 570	17,9	10	93,6
Västerbottens	66	46 340	41 170	4,8	2 440	21,5	2 730	74,5
Norrbottens	34	23 930	21 010	8,7	910	24,5	2 010	93,1
Produktionsområden								
Götalands s:a slättbygder	97	44 780	33 770	5,4	10 590	16,9	420	93,9
Götalands mellanbygder	135	113 820	100 800	1,7	11 250	13,0	1 770	58,0
Götalands n:a slättbygder	140	111 100	89 570	3,3	20 550	14,2	980	66,4
Svealands slättbygder	205	188 610	147 320	2,5	35 240	9,1	6 050	37,1
Götalands skogsbygder	308	300 150	254 380	1,7	41 720	9,8	4 050	43,3
Mell. Sveriges skogsbygder	125	104 050	84 900	2,5	17 200	9,1	1 950	55,1
Nedre Norrland	131	108 980	92 760	2,0	13 490	10,2	2 730	56,6
Övre Norrland	110	75 970	67 550	3,9	3 710	15,9	4 710	57,4
Hela riket 2)								
2018	1 251	1 047 460	871 910	0,9	153 060	4,4	22 490	19,3
2017	1 069	1 035 110	797 330	1,2	177 840	4,7	59 930	14,6
2016	1 079	1 052 560	805 460	1,4	173 710	4,5	73 390	14,2
2015	1 035	1 075 820	862 820	1,2	160 010	4,7	52 990	14,9
2014	846	1 109 940	878 000	1,2	159 780	5,2	72 170	11,7
2013	850	1 124 510	913 720	1,1	154 710	5,1	56 070	12,9

Anm. Arealerna har beräknats genom att i vallundersökningen skatta andelen slåttervall, betesvall respektive ej utnyttjad vall. Dessa andelar har därefter applicerats på den totala vallarealen enligt Jordbruksverkets slutliga grödarealer enligt JO 10 SM1802.
1) Antal jordbruksföretag som ingår i beräkningarna. Där antalet företag i bearbetningen understiger 20 utelämnas resultaten (..).
2) För åren 2013–2017 redovisas slutlig statistik.

25. Slåttervall och betesvall. Preliminär statistik. Arealfördelning 2018, procent
25. Temporary grasses and grazings. Preliminary statistics. Distribution of acreage in 2018, percent

Område	Antal företag 1)	Andel slåtter-vall av total vallare-al, pro-cent	Medel-fel, procen-tenheter	Andel betesvall av total vallareal, procent	Medelfel, procent-enheter	Andel ej utn. vall av total vallareal, procent	Medelfel, procenten-heter
Län							
Stockholms	29	74,8	4,7	17,7	3,1	7,5	4,2
Uppsala	57	77,9	3,8	20,5	3,6	1,6	1,0
Södermanlands	54	85,3	2,2	13,7	2,2	1,0	0,6
Östergötlands	75	87,8	2,2	11,7	2,2	0,5	0,3
Jönköpings	78	89,6	1,6	10,2	1,6	0,2	0,2
Kronobergs	34	85,0	3,4	14,7	3,3	0,4	0,4
Kalmar	64	89,4	2,1	9,2	1,8	1,4	1,4
Gotlands	49	93,3	1,2	6,1	1,2	0,6	0,4
Blekinge	12	..	..	..	..	..	..
Skåne	118	79,4	3,2	17,6	2,8	2,9	1,7
Hallands	80	80,9	3,7	18,5	3,6	0,7	0,6
Västra Götalands	194	78,0	2,3	20,2	2,2	1,8	0,8
Värmlands	66	75,4	4,1	21,0	3,5	3,6	2,9
Örebro	39	76,4	5,5	20,7	3,8	2,9	2,6
Västmanlands	30	85,8	3,4	12,1	2,9	2,1	1,4
Dalarnas	31	85,5	2,9	13,7	3,0	0,8	0,6
Gävleborgs	60	82,7	3,4	14,5	2,5	2,8	2,7
Västernorrlands	40	82,6	2,7	13,7	2,3	3,8	2,7
Jämtlands	41	92,0	1,4	8,0	1,4	0,0	0,0
Västerbottens	66	88,8	4,3	5,3	1,1	5,9	4,4
Norrbottens	34	87,8	7,6	3,8	0,9	8,4	7,8
Produktionsområden							
Götalands s:a slättbygder	97	75,4	4,1	23,6	4,0	0,9	0,9
Götalands mellanbygder	135	88,6	1,5	9,9	1,3	1,6	0,9
Götalands n:a slättbygder	140	80,6	2,7	18,5	2,6	0,9	0,6
Svealands slättbygder	205	78,1	2,0	18,7	1,7	3,2	1,2
Götalands skogsbygder	308	84,8	1,4	13,9	1,4	1,3	0,6
Mell. Sveriges skogsbygder	125	81,6	2,1	16,5	1,5	1,9	1,0
Nedre Norrland	131	85,1	1,7	12,4	1,3	2,5	1,4
Övre Norrland	110	88,9	3,5	4,9	0,8	6,2	3,6
Hela riket 2)							
2018	1 251	83,2	0,7	14,6	0,6	2,1	0,4
2017	1 069	77,0	0,9	17,2	0,8	5,8	0,8
2016	1 079	76,5	1,1	16,5	0,7	7,0	1,0
2015	1 035	80,2	.	14,9	.	4,9	.
2014	846	79,1	.	14,4	.	6,5	.
2013	850	813	.	13,8	.	5,0	.

1) Antal jordbruksföretag som ingår i beräkningarna. Där antalet företag i bearbetningen understiger 20 utelämnas resultaten (..).
2) För åren 2013–2017 redovisas slutlig statistik.

26. Spannmål. Obärgad areal 2018. Preliminär statistik
Procent och hektar av grödarealen avsedd att tröskas
26. Cereals. Area not harvested in 2018. Preliminary statistics
Percent and hectares of the crop area intended for threshing

Område	Höstvete				Vårvete			
	Obärgad areal				Obärgad areal			
	Procent	Medel-fel, procen-tenheter	Hektar	Medel-fel, procent	Procent	Medel-fel, procen-tenheter	Hektar	Medel-fel, procent
Län								
Stockholms	0,3	0,1	30	42,4	0,5	0,1	10	23,9
Uppsala	1,2	1,1	340	87,1	0,3	0,2	30	49,5
Södermanlands	0,4	0,2	100	45,0	2,0	0,9	80	45,9
Östergötlands	0,0	0,0	0	24,1	0,1	0,1	10	84,4
Jönköpings	..	..	..	..	..	..	..	..
Kronobergs	..	..	..	..	..	..	..	..
Kalmar	0,1	0,1	10	57,1	2,4	2,1	30	85,6
Gotlands	0,2	0,1	20	40,2	0,5	0,3	20	57,8
Blekinge	0,0	..	0	..	0,0	..	0	..
Skåne	0,0	0,0	30	86,2	0,1	0,1	20	82,5
Hallands	0,1	0,0	10	28,8	1,2	1,0	60	84,9
Västra Götalands	0,0	0,0	0	54,9	0,1	0,1	10	51,0
Värmlands	0,7	0,6	20	96,9	0,8	0,4	20	51,4
Örebro	0,9	0,3	120	27,9	0,3	0,2	20	61,8
Västmanlands	0,9	0,5	130	54,4	1,9	0,8	120	44,1
Dalarnas	2,2	1,8	50	81,8	0,5	0,3	10	64,4
Gävleborgs	..	..	..	..	0,0	..	0	..
Västernorrlands	..	..	..	..	..	..	..	..
Jämtlands	..	..	..	..	..	..	..	..
Västerbottens	..	..	..	..	..	..	..	..
Norrbottens	..	..	..	..	..	..	..	..
Produktionsområden								
Götalands södra slättbygder	0,1	0,0	40	72,7	0,5	0,3	70	68,6
Götalands mellanbygder	0,1	0,0	20	40,4	0,5	0,3	50	54,3
Götalands norra slättbygder	0,0	0,0	0	25,4	0,0	0,0	10	84,4
Svealands slättbygder	0,8	0,4	700	46,3	1,0	0,3	300	24,9
Götalands skogsbygder	0,2	0,1	20	46,0	0,2	0,1	10	50,7
Mell. Sveriges skogsbygder	1,5	0,8	120	49,7	0,2	0,1	10	64,1
Nedre Norrland	..	..	..	..	0,0	..	0	..
Övre Norrland	..	..	..	..	..	..	..	..
Hela riket [1)]								
2018	0,3	0,1	890	36,8	0,6	0,1	450	21,0
2017	0,3	0,0	1 090	13,4	3,2	0,4	2 080	11,8
2016	0,1	0,0	300	28,0	0,5	0,1	350	31,4
2015	0,0	..	190	24,3	0,4	..	240	21,1
2014	0,1	..	250	27,1	0,1	..	60	47,8
2013	0,2	..	500	29,9	0,1	..	150	44,3

Anm. Där antalet företag i bearbetningen understiger 20 utelämnas resultaten (..). Areal avsedd att skördas som grönfoder ingår ej.
1) För åren 2013–2017 redovisas slutlig statistik.

26 forts. Spannmål. Obärgad areal 2018. Preliminär statistik
Procent och hektar av grödarealen avsedd att tröskas
26 cont. Cereals. Area not harvested in 2018. Preliminary statistics
Percent and hectares of the crop area intended for threshing

Område	Råg				Höstkorn			
	Obärgad areal				Obärgad areal			
	Procent	Medel-fel, procen-tenheter	Hektar	Medel-fel, procent	Procent	Medel-fel, procen-tenheter	Hektar	Medel-fel, procent
Län								
Stockholms	..	..	..	..	..	..	..	..
Uppsala	3,5	3,0	20	86,2	..	..	..	..
Södermanlands	..	..	..	..	..	..	..	..
Östergötlands	0,0	..	0	..	0,0	..	0	..
Jönköpings	..	..	..	..	..	..	..	..
Kronobergs	..	..	..	..	..	..	..	..
Kalmar	..	..	..	..	0,2	0,1	0	86,1
Gotlands	..	..	..	..	0,8	0,4	20	45,8
Blekinge	..	..	..	..	..	..	..	..
Skåne	0,0	0,0	0	6,9	0,0	..	0	..
Hallands	0,0	..	0	..	..	..	..	..
Västra Götalands	0,9	0,4	50	48,8	2,4	2,3	30	94,5
Värmlands	..	..	..	..	..	..	..	..
Örebro	..	..	..	..	..	..	..	..
Västmanlands	..	..	..	..	..	..	..	..
Dalarnas	..	..	..	..	..	..	..	..
Gävleborgs	..	..	..	..	..	..	..	..
Västernorrlands	..	..	..	..	-	-	-	-
Jämtlands	..	..	..	..	-	-	-	-
Västerbottens	-	-	-	-	-	-	-	-
Norrbottens	-	-	-	-	-	-	-	-
Produktionsområden								
Götalands södra slättbygder	0,0	..	0	..	0,0	..	0	..
Götalands mellanbygder	0,0	..	0	..	0,3	0,2	20	46,1
Götalands norra slättbygder	0,3	0,3	20	73,0	1,0	1,0	30	95,6
Svealands slättbygder	1,5	1,4	30	90,5	3,0	0,5	70	16,4
Götalands skogsbygder	..	..	..	..	0,6	0,5	0	83,1
Mell. Sveriges skogsbygder	..	..	..	..	..	..	..	..
Nedre Norrland	..	..	..	..	..	..	..	..
Övre Norrland	-	-	-	-	-	-	-	-
Hela riket [1)]								
2018	0,4	0,2	80	45,5	0,8	0,2	110	26,6
2017	0,8	0,5	170	59,3	0,2	0,1	40	45,4
2016	0,5	0,2	80	38,2	0,1	0,1	30	80,1
2015	0,2	..	50	40,9	1,7	..	270	54,2
2014	0,3	..	80	40,5	0,2	..	20	93,1
2013	0,2	..	50	35,5	0,1	..	20	80,5

Anm. Där antalet företag i bearbetningen understiger 20 utelämnas resultaten (..). Areal avsedd att skördas som grönfoder ingår ej.
1) För åren 2013–2017 redovisas slutlig statistik.

26 forts. Spannmål. Obärgad areal 2018. Preliminär statistik
Procent och hektar av grödarealen avsedd att tröskas
26 cont. Cereals. Area not harvested in 2018. Preliminary statistics
Percent and hectares of the crop area intended for threshing

Område	Vårkorn				Havre			
	Obärgad areal				Obärgad areal			
	Procent	Medel-fel, procen-tenheter	Hektar	Medel-fel, procent	Procent	Medel-fel, procen-tenheter	Hektar	Medel-fel, procent
Län								
Stockholms	2,8	1,4	270	48,3	21,8	11,5	360	59,5
Uppsala	1,4	0,3	470	24,4	1,6	0,7	100	45,6
Södermanlands	1,7	0,6	280	38,0	12,6	5,8	560	47,7
Östergötlands	0,4	0,2	80	46,5	1,0	0,6	70	62,1
Jönköpings	10,0	6,9	380	73,5	5,0	4,5	70	88,8
Kronobergs	0,7	0,7	20	93,0	6,6	4,7	90	71,0
Kalmar	3,1	1,8	240	60,1	11,6	5,9	170	52,7
Gotlands	1,0	0,3	110	30,8	0,0	..	0	..
Blekinge	1,0	0,6	40	56,2	0,0	..	0	..
Skåne	0,1	0,0	70	45,3	1,4	1,3	140	95,7
Hallands	0,1	0,1	20	63,4	0,4	0,3	20	82,9
Västra Götalands	0,6	0,4	310	67,8	2,6	0,9	1 530	34,7
Värmlands	2,5	1,1	210	43,6	3,0	0,8	310	27,8
Örebro	0,6	0,1	100	23,3	4,5	1,6	500	34,9
Västmanlands	0,2	0,1	30	35,9	1,2	0,5	140	39,9
Dalarnas	0,0	..	0	..	3,2	2,1	140	65,6
Gävleborgs	2,3	1,2	170	54,2	0,0	..	0	..
Västernorrlands	0,8	0,4	20	41,8	..	..	..	..
Jämtlands	0,3	0,1	0	44,2	..	..	..	..
Västerbottens	1,1	0,5	80	45,4	..	..	..	..
Norrbottens	0,9	0,3	20	33,6	..	..	..	..
Produktionsområden								
Götalands södra slättbygder	0,0	0,0	20	63,4	0,2	0,2	30	82,4
Götalands mellanbygder	0,7	0,3	300	50,5	0,0	0,0	0	24,3
Götalands norra slättbygder	0,6	0,4	350	63,1	1,4	0,7	720	47,7
Svealands slättbygder	1,3	0,2	1 300	17,3	4,0	0,9	1 650	23,2
Götalands skogsbygder	2,0	0,9	540	46,2	6,9	2,2	1 270	32,8
Mell. Sveriges skogsbygder	1,0	0,6	160	61,9	3,6	1,1	450	32,1
Nedre Norrland	1,2	0,5	120	41,0	2,1	1,3	40	58,7
Övre Norrland	1,1	0,4	100	35,7	1,0	0,4	10	41,0
Hela riket [1)]								
2018	0,9	0,1	2 950	15,4	3,0	0,5	4 280	16,4
2017	3,2	0,2	9 320	6,6	2,8	0,3	4 210	11,9
2016	0,5	0,1	1 570	17,4	0,4	0,1	700	21,9
2015	1,0	..	3 020	15,2	1,0	..	1 670	24,0
2014	0,3	..	1 020	24,4	0,8	..	1 230	20,9
2013	0,2	..	920	21,1	0,6	..	1 230	34,9

Anm. Där antalet företag i bearbetningen understiger 20 utelämnas resultaten (..). Areal avsedd att skördas som grönfoder ingår ej.
1) För åren 2013–2017 redovisas slutlig statistik.

26 forts. Spannmål. Obärgad areal 2018. Preliminär statistik
Procent och hektar av grödarealen avsedd att tröskas
26 cont. Cereals. Area not harvested in 2018. Preliminary statistics
Percent and hectares of the crop area intended for threshing

Område	Höstrågvete				Vårrågvete			
	Obärgad areal				Obärgad areal			
	Procent	Medel-fel, procen-tenheter	Hektar	Medel-fel, procent	Procent	Medel-fel, procen-tenheter	Hektar	Medel-fel, procent
Län								
Stockholms	..	..	..	..	..	..	..	..
Uppsala	..	..	..	..	..	..	..	..
Södermanlands	0,2	0,1	0	47,3	..	..	..	..
Östergötlands	0,1	0,0	0	40,5	..	..	..	..
Jönköpings	..	..	..	..	..	..	..	..
Kronobergs	..	..	..	..	..	..	..	..
Kalmar	0,0	..	0	..	..	..	..	..
Gotlands	..	..	..	..	..	..	..	..
Blekinge	..	..	..	..	..	..	..	..
Skåne	0,0	..	0	..	..	..	..	..
Hallands	0,0	..	0	..	-	-	-	-
Västra Götalands	0,0	..	0	..	..	..	..	..
Värmlands	..	..	..	..	..	..	..	..
Örebro	..	..	..	..	..	..	..	..
Västmanlands	..	..	..	..	..	..	..	..
Dalarnas	..	..	..	..	..	..	..	..
Gävleborgs	..	..	..	..	-	-	-	-
Västernorrlands	..	..	..	..	-	-	-	-
Jämtlands	-	-	-	-	-	-	-	-
Västerbottens	-	-	-	-	-	-	-	-
Norrbottens	-	-	-	-	-	-	-	-
Produktionsområden								
Götalands södra slättbygder	0,0	..	0	..	..	..	..	..
Götalands mellanbygder	0,1	0,1	0	65,2	..	..	..	..
Götalands norra slättbygder	0,0	0,0	0	76,6	..	..	..	..
Svealands slättbygder	0,1	0,1	0	47,7	..	..	..	..
Götalands skogsbygder	0,1	0,0	0	40,3	..	..	..	..
Mell. Sveriges skogsbygder	..	..	..	..	..	..	..	..
Nedre Norrland	..	..	..	..	-	-	-	-
Övre Norrland	-	-	-	-	-	-	-	-
Hela riket [1)]								
2018	0,3	0,2	40	68,9	6,8	3,3	80	48,5
2017	1,0	0,2	250	24,5	9,8	2,2	170	21,7
2016	0,6	0,4	170	69,1	0,0	0,0	0	30,4
2015	0,2	..	70	36,8	0,0	..	0	0,0
2014	0,3	..	100	26,9	..	..	..	..
2013	0,2	..	40	52,5	..	..	..	..

Anm. Där antalet företag i bearbetningen understiger 20 utelämnas resultaten (..). Areal avsedd att skördas som grönfoder ingår ej.
1) För åren 2013–2017 redovisas slutlig statistik.

26 forts. Spannmål. Obärgad areal 2018. Preliminär statistik
Procent och hektar av grödarealen avsedd att tröskas
26 cont. Cereals. Area not harvested in 2018. Preliminary statistics
Percent and hectares of the crop area intended for threshing

Område	Blandsäd				Majs			
	Obärgad areal				Obärgad areal			
	Procent	Medel-fel, procen-tenheter	Hektar	Medel-fel, procent	Procent	Medel-fel, procen-tenheter	Hektar	Medelfel, procent
Län								
Stockholms	..	..	..	..	-	-	-	-
Uppsala	..	..	..	..	-	-	-	-
Södermanlands	..	..	..	..	-	-	-	-
Östergötlands	..	..	..	..	-	-	-	-
Jönköpings	..	..	..	..	-	-	-	-
Kronobergs	..	..	..	..	-	-	-	-
Kalmar	..	..	..	..	..	..	..	..
Gotlands	..	..	..	..	-	-	-	-
Blekinge	-	-	-	-	-	-	-	-
Skåne	..	..	..	..	1,7	1,2	20	73,2
Hallands	..	..	..	..	..	..	..	..
Västra Götalands	1,2	0,7	60	60,6	-	-	-	-
Värmlands	..	..	..	..	-	-	-	-
Örebro	..	..	..	..	-	-	-	-
Västmanlands	..	..	..	..	-	-	-	-
Dalarnas	..	..	..	..	-	-	-	-
Gävleborgs	..	..	..	..	-	-	-	-
Västernorrlands	..	..	..	..	-	-	-	-
Jämtlands	..	..	..	..	-	-	-	-
Västerbottens	..	..	..	..	-	-	-	-
Norrbottens	-	-	-	-	..	..	..	..
Produktionsområden								
Götalands södra slättbygder	..	..	..	..	1,6	1,2	20	73,0
Götalands mellanbygder	..	..	..	..	..	..	..	..
Götalands norra slättbygder	0,0	0,0	0	43,7	-	-	-	-
Svealands slättbygder	3,0	1,7	60	53,4	-	-	-	-
Götalands skogsbygder	8,4	4,1	230	51,4	..	..	..	..
Mell. Sveriges skogsbygder	9,6	5,4	120	57,3	..	..	..	..
Nedre Norrland	..	..	..	..	-	-	-	-
Övre Norrland	..	..	..	..	..	..	..	..
Hela riket [1)]								
2018	4,7	1,5	450	31,7	1,5	1,1	20	72,8
2017	5,6	1,2	660	22,5	0,5	0,3	10	52,2
2016	0,7	0,2	110	21,5	0,6	0,4	10	71,7
2015	3,5	..	520	31,7	6,1	.	80	45,3
2014	2,2	..	330	36,0	1,0	.	10	90,3
2013	1,5	..	280	60,0	2,4	.	30	44,9

Anm. Där antalet företag i bearbetningen understiger 20 utelämnas resultaten (..). Areal avsedd att skördas som grönfoder ingår ej.
1) För åren 2013–2017 redovisas slutlig statistik.

26 forts. Spannmål. Obärgad areal 2018. Preliminär statistik
Procent och hektar av grödarealen avsedd att tröskas
26 cont. Cereals. Area not harvested in 2018. Preliminary statistics
Percent and hectares of the crop area intended for threshing

Område	Spannmål totalt [1] Obärgad areal			
	Procent	Medel-fel, procen-tenheter	Hektar	Medel-fel, procent
Län				
Stockholms	3,1	1,0	770	34,9
Uppsala	1,3	0,4	1 000	32,3
Södermanlands	2,0	0,6	1 020	31,9
Östergötlands	0,4	0,2	310	37,2
Jönköpings	6,2	4,5	470	73,3
Kronobergs	2,9	2,0	150	63,7
Kalmar	1,7	0,7	450	38,8
Gotlands	0,7	0,2	200	22,7
Blekinge	0,4	0,2	40	56,3
Skåne	0,1	0,1	280	49,0
Hallands	0,3	0,1	110	50,7
Västra Götalands	1,1	0,4	2 000	33,8
Värmlands	2,5	0,6	620	23,9
Örebro	1,6	0,4	790	28,6
Västmanlands	0,8	0,2	430	27,6
Dalarnas	1,4	0,7	240	48,2
Gävleborgs	1,5	0,8	190	50,7
Västernorrlands	1,1	0,4	30	38,6
Jämtlands	0,6	0,4	10	57,6
Västerbottens	1,1	0,5	80	44,2
Norrbottens	1,2	0,3	30	28,9
Produktionsområden				
Götalands södra slättbygder	0,1	0,0	160	39,9
Götalands mellanbygder	0,4	0,1	460	35,1
Götalands norra slättbygder	0,5	0,2	1 150	46,7
Svealands slättbygder	1,5	0,2	4 110	14,4
Götalands skogsbygder	3,0	0,8	2 100	25,9
Mell. Sveriges skogsbygder	2,1	0,5	940	21,9
Nedre Norrland	1,2	0,4	180	31,0
Övre Norrland	1,1	0,3	120	32,5
Hela riket [2]				
2018	1,0	0,1	9 340	11,0
2017	1,8	0,1	18 010	5,1
2016	0,3	0,0	3 320	11,4
2015	0,6	..	6 120	10,7
2014	0,3	..	3 100	12,7
2013	0,3	..	3 220	19,7

Anm. Där antalet företag i bearbetningen understiger 20 utelämnas resultaten (..).
Areal avsedd att skördas som grönfoder ingår ej.
1) Inklusive majs.
2) För åren 2013–2017 redovisas slutlig statistik.

27. Ärter och åkerbönor. Obärgad areal 2018. Preliminär statistik
Procent och hektar av grödarealen avsedd att tröskas

27. Peas and field beans. Area not harvested in 2018. Preliminary statistics
Percent and hectares of the crop area intended for threshing

Område	Ärter				Åkerbönor			
	Obärgad areal				Obärgad areal			
	Procent	Medel-fel, procen-tenheter	Hektar	Medel-fel, procent	Procent	Medel-fel, procen-tenheter	Hektar	Medel-fel, procent
Län								
Stockholms	3,4	1,5	40	43,0	..	..	..	..
Uppsala	2,1	0,8	100	36,7	..	..	..	..
Södermanlands	7,8	3,2	110	40,9	12,4	9,9	130	80,1
Östergötlands	0,3	0,2	10	72,1	7,2	3,2	280	44,4
Jönköpings	..	..	..	..	..	..	..	..
Kronobergs	..	..	..	..	..	..	..	..
Kalmar	0,0	..	0	..	..	..	..	..
Gotlands	0,4	0,3	10	63,7	..	..	..	..
Blekinge	-	-	-	-	..	..	..	..
Skåne	6,0	3,6	90	59,9	3,1	1,5	140	48,6
Hallands	..	..	..	..	1,8	1,1	40	59,2
Västra Götalands	0,3	0,3	10	84,7	6,5	2,4	690	36,8
Värmlands	2,5	1,4	20	56,6	..	..	..	..
Örebro	0,0	..	0	..	..	..	..	..
Västmanlands	0,0	..	0	..	..	..	..	..
Dalarnas	10,5	5,3	40	50,4	..	..	..	..
Gävleborgs	..	..	..	..	..	..	..	..
Västernorrlands	-	-	-	-	-	-	-	-
Jämtlands	..	..	..	..	-	-	-	-
Västerbottens	-	-	-	-	-	-	-	-
Norrbottens	..	..	..	..	-	-	-	-
Produktionsområden								
Götalands södra slättbygder	..	..	..	..	1,5	0,6	80	40,7
Götalands mellanbygder	0,3	0,2	10	63,7	8,0	3,2	110	46,1
Götalands norra slättbygder	0,2	0,1	10	68,9	6,8	2,2	860	31,5
Svealands slättbygder	2,3	0,5	260	23,2	9,5	3,7	420	38,8
Götalands skogsbygder	..	..	..	..	8,8	3,8	200	44,9
Mell. Sveriges skogsbygder	4,4	1,9	50	44,2	..	..	..	..
Nedre Norrland	..	..	..	..	..	..	..	..
Övre Norrland	-	-	-	-	-	-	-	-
Hela riket [1)]								
2018	1,9	0,4	410	19,5	6,9	1,3	1 800	18,6
2017	3,4	0,5	800	14,1	2,0	0,5	610	26,3
2016	1,3	0,4	340	26,8	0,5	0,3	150	66,4
2015	2,8	..	620	13,9	0,2	..	60	49,5
2014	1,8	..	260	20,9	0,4	..	80	47,2
2013	0,8	..	90	38,0	0,2	..	30	93,9

Anm. Där antalet företag i bearbetningen understiger 20 utelämnas resultaten (..). Areal avsedd att skördas som grönfoder ingår ej.
1) För åren 2013–2017 redovisas slutlig statistik.

28. Oljeväxter. Obärgad areal 2018. Preliminär statistik
Procent och hektar av grödarealen avsedd att tröskas
28. Oilseed crops. Area not harvested in 2018. Preliminary statistics
Percent and hectares of the crop area intended for threshing

Område	Höstraps				Vårraps			
	Obärgad areal				Obärgad areal			
	Procent	Medel-fel, procen-tenheter	Hektar	Medel-fel, procent	Procent	Medel-fel, procen-tenheter	Hektar	Medel-fel, procent
Län								
Stockholms	20,0	2,5	340	12,3	..	..	..	..
Uppsala	11,9	2,2	440	18,8	9,5	2,5	140	26,1
Södermanlands	9,2	1,4	410	14,8	..	..	..	..
Östergötlands	1,3	0,3	140	23,7	7,4	2,5	90	33,5
Jönköpings	..	..	..	..	..	..	..	..
Kronobergs	..	..	..	..	..	..	..	..
Kalmar	0,2	0,1	10	35,6	..	..	..	..
Gotlands	6,9	1,7	290	24,9	0,0	..	0	..
Blekinge	2,7	1,2	20	45,8	..	..	..	..
Skåne	1,5	0,5	540	33,1	..	..	..	..
Hallands	3,7	1,4	100	37,3	..	..	..	..
Västra Götalands	3,4	0,7	420	21,4	..	..	..	..
Värmlands	..	..	..	..	..	..	..	..
Örebro	6,0	2,0	190	33,2	..	..	..	..
Västmanlands	11,1	2,3	200	21,3	0,8	0,1	10	17,6
Dalarnas	..	..	..	..	..	..	..	..
Gävleborgs	..	..	..	..	..	..	..	..
Västernorrlands	..	..	..	..	..	..	..	..
Jämtlands	-	-	-	-	..	..	..	..
Västerbottens	..	..	..	..	..	..	..	..
Norrbottens	-	-	-	-	..	..	..	..
Produktionsområden								
Götalands södra slättbygder	1,6	0,5	460	33,1	..	..	..	..
Götalands mellanbygder	2,7	0,7	480	27,3	0,0	..	0	..
Götalands norra slättbygder	2,4	0,5	500	18,9	5,4	1,9	80	34,9
Svealands slättbygder	10,7	0,9	1 570	8,5	7,9	1,3	400	16,3
Götalands skogsbygder	3,9	1,1	120	28,7	..	..	..	..
Mell. Sveriges skogsbygder	0,2	0,2	0	68,2	..	..	..	..
Nedre Norrland	..	..	..	..	..	..	..	..
Övre Norrland	..	..	..	..	..	..	..	..
Hela riket [1)]								
2018	3,6	0,3	3 120	8,5	7,0	1,0	630	14,8
2017	0,3	0,0	320	16,3	5,1	1,0	340	19,7
2016	0,6	0,1	470	19,9	4,8	1,0	350	20,0
2015	0,2	..	160	14,7	3,6	..	160	27,8
2014	0,5	..	370	19,7	2,0	..	290	18,3
2013	1,3	..	950	16,2	1,0	..	520	20,5

Anm. Där antalet företag i bearbetningen understiger 20 utelämnas resultaten (..). Areal avsedd att skördas som grönfoder ingår ej.
1) För åren 2013–2017 redovisas slutlig statistik.

28 forts. Oljeväxter. Obärgad areal 2018. Preliminär statistik
Procent och hektar av grödarealen avsedd att tröskas
28 cont. Oilseed crops. Area not harvested in 2018. Preliminary statistics
Percent and hectares of the crop area intended for threshing

Område	Höstrybs				Vårrybs			
	Obärgad areal				Obärgad areal			
	Procent	Medel-fel, procen-tenheter	Hektar	Medel-fel, procent	Procent	Medel-fel, procen-tenheter	Hektar	Medel-fel, procent
Län								
Stockholms	..	..	..	..	..	..	..	..
Uppsala	..	..	..	..	..	..	..	..
Södermanlands	..	..	..	..	-	-	-	-
Östergötlands	..	..	..	..	..	..	..	..
Jönköpings	..	..	..	..	..	..	..	..
Kronobergs	-	-	-	-	..	..	..	..
Kalmar	..	..	..	..	..	..	..	..
Gotlands	..	..	..	..	-	-	-	-
Blekinge	-	-	-	-	-	-	-	-
Skåne	..	..	..	..	..	..	..	..
Hallands	-	-	-	-	-	-	-	-
Västra Götalands	..	..	..	..	..	..	..	..
Värmlands	..	..	..	..	..	..	..	..
Örebro	..	..	..	..	-	-	-	-
Västmanlands	..	..	..	..	-	-	-	-
Dalarnas	..	..	..	..	..	..	..	..
Gävleborgs	..	..	..	..	3,8	1,6	20	42,0
Västernorrlands	-	-	-	-	..	..	..	..
Jämtlands	-	-	-	-	..	..	..	..
Västerbottens	-	-	-	-	..	..	..	..
Norrbottens	-	-	-	-	..	..	..	..
Produktionsområden								
Götalands södra slättbygder	..	..	..	..	..	..	..	..
Götalands mellanbygder	..	..	..	..	-	-	-	-
Götalands norra slättbygder	..	..	..	..	..	..	..	..
Svealands slättbygder	11,1	3,8	50	33,7	..	..	..	..
Götalands skogsbygder	..	..	..	..	..	..	..	..
Mell. Sveriges skogsbygder	..	..	..	..	..	..	..	..
Nedre Norrland	-	-	-	-	5,1	2,1	30	40,8
Övre Norrland	-	-	-	-	..	..	..	..
Hela riket [1)]								
2018	14,3	5,2	100	36,6	5,2	1,3	60	25,7
2017	8,4	4,1	80	49,4	13,9	1,5	160	11,0
2016	1,7	0,4	20	25,7	4,0	1,2	40	29,8
2015	2,0	..	20	27,3	3,4	..	30	67,2
2014	0,8	..	10	26,2	9,4	..	120	24,7
2013	..	..	..	..	0,1	..	0	80,5

Anm. Där antalet företag i bearbetningen understiger 20 utelämnas resultaten (..). Areal avsedd att skördas som grönfoder ingår ej.
1) För åren 2013–2017 redovisas slutlig statistik.

28 forts. Oljeväxter. Obärgad areal 2018. Preliminär statistik
Procent och hektar av grödarealen avsedd att tröskas
28 cont. Oilseed crops. Area not harvested in 2018. Preliminary statistics
Percent and hectares of the crop area intended for threshing

Område	Raps och rybs [1] Obärgad areal				Oljelin Obärgad areal			
	Procent	Medel-fel, procen-tenheter	Hektar	Medel-fel, procent	Procent	Medel-fel, procen-tenheter	Hektar	Medel-fel, procent
Län								
Stockholms	12,9	1,7	360	11,9	..	..	..	..
Uppsala	11,3	1,7	620	14,9	..	..	..	..
Södermanlands	9,6	1,4	500	15,1	..	..	..	..
Östergötlands	2,0	0,4	230	20,6	4,9	1,9	90	39,5
Jönköpings	..	..	..	..	-	-	-	-
Kronobergs	..	..	..	..	-	-	-	-
Kalmar	0,2	0,1	10	35,6	..	..	..	..
Gotlands	5,8	1,5	290	25,1	..	..	..	..
Blekinge	2,6	1,2	20	45,9	-	-	-	-
Skåne	1,7	0,5	620	29,1	..	..	..	..
Hallands	5,4	1,6	160	27,8	-	-	-	-
Västra Götalands	3,1	0,7	420	21,4	..	..	..	..
Värmlands	16,1	2,5	90	17,1	-	-	-	-
Örebro	6,1	1,8	220	29,5	..	..	..	..
Västmanlands	6,9	1,5	200	21,1	..	..	..	..
Dalarnas	4,9	1,5	30	30,4	-	-	-	-
Gävleborgs	2,8	1,1	20	39,7	..	..	..	..
Västernorrlands	..	..	..	..	-	-	-	-
Jämtlands	..	..	..	..	-	-	-	-
Västerbottens	..	..	..	..	-	-	-	-
Norrbottens	..	..	..	..	-	-	-	-
Produktionsområden								
Götalands södra slättbygder	2,2	0,6	660	26,0	..	..	..	..
Götalands mellanbygder	2,6	0,7	480	27,4	..	..	..	..
Götalands norra slättbygder	2,6	0,4	580	17,1	5,9	2,2	120	36,9
Svealands slättbygder	10,0	0,8	2 010	7,6	2,0	0,8	20	42,4
Götalands skogsbygder	3,2	1,0	120	28,7	..	..	..	..
Mell. Sveriges skogsbygder	1,4	0,5	30	27,4	..	..	..	..
Nedre Norrland	4,7	1,9	30	40,9	..	..	..	..
Övre Norrland	..	..	..	..	-	-	-	-
Hela riket [2]								
2018	4,0	0,3	3 910	7,3	4,3	1,3	150	30,8
2017	0,8	0,1	900	10,5	5,3	1,3	240	24,3
2016	1,0	0,1	880	13,7	1,1	0,5	90	44,7
2015	0,4	..	370	14,9	0,2	..	10	31,3
2014	0,8	..	780	12,2	1,3	..	80	44,2
2013	1,2	..	1 490	12,6	0,2	..	10	94,9

Anm. Där antalet företag i bearbetningen understiger 20 utelämnas resultaten (..). Areal avsedd att skördas som grönfoder ingår ej.
1) Omfattar obärgade arealer av höstraps, vårraps, höstrybs och vårrybs.
2) För åren 2013–2017 redovisas slutlig statistik.

29. Spannmål. Areal skördad som grönfoder 2018. Preliminär statistik. Procent och hektar av den totala grödarealen

29. Cereals. Area harvested as green fodder in 2018. Preliminary statistics Percent and hectares of the total crop area

Område	Höstvete Grönfoderareal 1)				Vårvete Grönfoderareal 1)			
	Procent	Medel-fel, procen-tenheter	Hektar	Medel-fel, procent	Procent	Medel-fel, procen-tenheter	Hektar	Medel-fel, procent
Län								
Stockholms	1,2	0,2	140	20,0	3,8	1,2	60	30,3
Uppsala	2,3	1,0	650	42,1	3,1	1,1	320	35,3
Södermanlands	1,3	0,7	310	55,3	10,1	2,3	440	22,7
Östergötlands	0,8	0,2	370	27,2	16,3	2,9	1 190	17,7
Jönköpings	8,3	5,2	100	62,7	..	..	..	..
Kronobergs	..	..	..	..	..	..	..	..
Kalmar	1,2	0,6	130	46,1	19,1	5,6	310	29,3
Gotlands	0,8	0,4	60	48,0	12,3	2,2	680	18,2
Blekinge	0,0	..	0	..	2,7	0,8	40	28,8
Skåne	0,2	0,1	180	49,0	1,8	0,8	250	46,5
Hallands	1,7	0,8	120	47,3	3,6	1,0	190	27,1
Västra Götalands	0,3	0,1	150	38,0	4,8	0,9	620	19,4
Värmlands	5,0	2,3	150	44,9	5,4	1,0	170	17,6
Örebro	0,0	0,0	0	19,9	5,2	2,0	340	37,7
Västmanlands	0,9	0,8	130	91,6	4,5	1,8	300	38,9
Dalarnas	3,3	1,3	80	40,3	4,9	3,0	110	62,3
Gävleborgs	..	..	..	..	17,7	3,3	290	18,4
Västernorrlands	..	..	..	..	..	..	..	..
Jämtlands	..	..	..	..	..	..	..	..
Västerbottens	-	-	-	-	..	..	..	..
Norrbottens	..	..	..	..	..	..	..	..
Produktionsområden								
Götalands södra slättbygder	0,3	0,1	170	35,2	1,3	0,4	190	34,5
Götalands mellanbygder	0,7	0,3	260	42,4	8,5	1,4	910	16,0
Götalands norra slättbygder	0,6	0,1	530	22,3	7,0	1,0	1 110	13,9
Svealands slättbygder	1,5	0,4	1 340	26,6	5,0	0,7	1 550	15,1
Götalands skogsbygder	1,1	0,5	120	41,8	16,4	2,8	1 140	17,4
Mell. Sveriges skogsbygder	2,2	0,9	180	39,6	7,2	2,3	310	31,7
Nedre Norrland	..	..	..	..	21,8	3,2	390	14,6
Övre Norrland	..	..	..	..	..	..	..	..
Hela riket 2)								
2018	0,9	0,1	2 600	15,5	6,7	0,5	5 770	7,1
2017	0,4	0,2	1 530	40,1	3,7	0,8	2 460	20,6
2016	0,2	0,1	620	30,6	1,9	0,4	1 420	19,0
2015	0,1	..	570	19,2	2,5	..	1 610	19,4
2014	0,1	..	450	26,0	1,7	..	1 250	17,6
2013	0,5	..	970	21,0	1,6	..	1 910	12,2

Anm. Där antalet företag i bearbetningen understiger 20 utelämnas resultaten (..).
1) Vid framtagning av skördestatistiken i tabellerna 1-17 har grödarealerna korrigerats ned om skörd av grönfoder förekommit. I ovanstående tabell redovisas skattad areal skördad som grönfoder, inklusive eventuella obärgade grönfoderarealer.
2) För åren 2013–2017 redovisas slutlig statistik.

29 forts. Spannmål. Areal skördad som grönfoder 2018. Preliminär statistik. Procent och hektar av den totala grödarealen

29 cont. Cereals. Area harvested as green fodder in 2018. Preliminary statistics Percent and hectares of the total crop area

Område	Råg				Höstkorn			
	Grönfoderareal [1]				Grönfoderareal [1]			
	Procent	Medel-fel, procen-tenheter	Hektar	Medel-fel, procent	Procent	Medel-fel, procen-tenheter	Hektar	Medel-fel, procent
Län								
Stockholms	..	..	..	..	..	..	..	..
Uppsala	0,0	..	0	..	..	..	..	..
Södermanlands	..	..	..	..	..	..	..	..
Östergötlands	0,0	..	0	..	0,0	..	0	..
Jönköpings	..	..	..	..	..	..	..	..
Kronobergs	..	..	..	..	..	..	..	..
Kalmar	..	..	..	..	2,5	1,7	60	65,2
Gotlands	..	..	..	..	3,7	1,8	110	48,1
Blekinge	..	..	..	..	..	..	..	..
Skåne	0,0	..	0	..	4,5	4,1	150	91,9
Hallands	2,6	0,9	20	33,1	..	..	..	..
Västra Götalands	0,0	..	0	..	2,5	1,7	30	67,1
Värmlands	..	..	..	..	..	..	..	..
Örebro	..	..	..	..	..	..	..	..
Västmanlands	..	..	..	..	..	..	..	..
Dalarnas	..	..	..	..	-	-	-	-
Gävleborgs	..	..	..	..	-	-	-	-
Västernorrlands	-	-	-	-	-	-	-	-
Jämtlands	-	-	-	-	-	-	-	-
Västerbottens	-	-	-	-	-	-	-	-
Norrbottens	-	-	-	-	-	-	-	-
Produktionsområden								
Götalands södra slättbygder	0,5	0,2	20	28,6	0,5	0,4	10	67,1
Götalands mellanbygder	1,1	0,7	60	63,6	4,5	2,1	290	46,3
Götalands norra slättbygder	0,0	..	0	..	1,1	0,7	30	67,9
Svealands slättbygder	0,0	..	0	..	1,5	0,4	40	29,2
Götalands skogsbygder	..	..	..	..	0,0	..	0	..
Mell. Sveriges skogsbygder	..	..	..	..	..	..	..	..
Nedre Norrland	..	..	..	..	-	-	-	-
Övre Norrland	-	-	-	-	-	-	-	-
Hela riket [2]								
2018	0,4	0,2	90	43,4	2,6	1,0	390	38,7
2017	1,4	0,5	300	34,3	0,9	0,5	180	49,4
2016	0,3	0,2	50	57,2	0,5	0,2	90	43,3
2015	0,5	..	120	26,3	0,9	..	140	42,6
2014	0,8	..	220	27,6	0,0	..	10	25,2
2013	0,4	..	110	47,8	0,9	..	120	36,5

Anm. Där antalet företag i bearbetningen understiger 20 utelämnas resultaten (..).
1) Vid framtagning av skördestatistiken i tabellerna 1-17 har grödarealerna korrigerats ned om skörd av grönfoder förekommit. I ovanstående tabell redovisas skattad areal skördad som grönfoder, inklusive eventuella obärgade grönfoderarealer.
2) För åren 2013–2017 redovisas slutlig statistik.

29 forts. Spannmål. Areal skördad som grönfoder 2018. Preliminär statistik. Procent och hektar av den totala grödarealen

29 cont. Cereals. Area harvested as green fodder in 2018. Preliminary statistics Percent and hectares of the total crop area

Område	Vårkorn Grönfoderareal [1]				Havre Grönfoderareal [1]			
	Procent	Medel-fel, procen-tenheter	Hektar	Medel-fel, procent	Procent	Medel-fel, procen-tenheter	Hektar	Medel-fel, procent
Län								
Stockholms	15,6	6,0	1 750	38,8	37,5	11,2	980	29,9
Uppsala	5,0	1,4	1 740	28,6	14,1	4,2	1 060	30,0
Södermanlands	14,1	3,7	2 680	26,0	19,8	5,6	1 090	28,1
Östergötlands	6,2	1,9	1 260	29,8	13,2	2,8	1 090	21,2
Jönköpings	52,8	5,5	4 230	10,4	70,2	6,2	3 460	8,8
Kronobergs	35,8	7,6	1 340	21,3	48,4	9,7	1 360	20,0
Kalmar	29,8	5,2	3 230	17,3	36,4	8,7	820	24,0
Gotlands	17,5	3,6	2 260	20,4	27,9	9,5	360	34,0
Blekinge	9,5	3,6	380	37,6	31,0	12,2	200	39,5
Skåne	3,5	0,7	3 560	20,5	8,5	2,3	940	26,8
Hallands	11,9	2,5	2 480	21,0	19,5	4,4	1 450	22,5
Västra Götalands	7,5	1,8	4 290	24,2	7,1	1,1	4 420	16,2
Värmlands	12,1	3,2	1 150	26,5	16,6	3,6	2 030	21,6
Örebro	2,8	1,7	480	60,8	9,0	2,8	1 110	30,5
Västmanlands	1,1	0,6	230	52,6	2,4	0,9	300	36,3
Dalarnas	6,8	2,8	530	41,4	5,4	2,3	250	43,3
Gävleborgs	14,0	2,9	1 230	20,7	17,3	5,3	560	30,7
Västernorrlands	30,2	5,6	920	18,6	..	..	..	..
Jämtlands	56,0	2,7	1 220	4,9	..	..	..	..
Västerbottens	3,5	1,1	240	30,1	32,6	12,5	220	38,4
Norrbottens	7,4	2,1	190	28,2	..	..	..	..
Produktionsområden								
Götalands södra slättbygder	3,3	0,7	2 750	20,4	8,8	1,5	1 030	16,8
Götalands mellanbygder	10,5	1,5	5 310	14,0	20,0	4,8	980	23,8
Götalands norra slättbygder	2,7	0,6	1 630	24,1	5,2	0,9	2 830	16,7
Svealands slättbygder	6,9	1,1	7 310	16,5	10,9	1,6	5 050	14,4
Götalands skogsbygder	31,4	3,0	12 330	9,5	32,3	3,1	8 780	9,7
Mell. Sveriges skogsbygder	9,2	2,4	1 650	25,6	13,6	2,8	2 010	20,8
Nedre Norrland	24,2	2,5	3 300	10,2	27,4	7,4	780	26,8
Övre Norrland	4,9	1,0	480	19,4	29,8	8,8	340	29,4
Hela riket [2]								
2018	9,4	0,6	35 830	6,2	13,7	0,9	22 490	6,4
2017	2,8	0,3	8 380	11,9	4,8	0,5	7 590	11,2
2016	2,7	0,3	8 330	12,2	4,2	0,6	7 530	15,1
2015	2,7	..	8 500	11,8	3,9	..	6 630	13,9
2014	1,9	..	6 180	13,9	3,2	..	5 320	15,1
2013	1,2	..	4 730	16,5	2,8	..	5 570	14,8

Anm. Där antalet företag i bearbetningen understiger 20 utelämnas resultaten (..).

1) Vid framtagning av skördestatistiken i tabellerna 1-17 har grödarealerna korrigerats ned om skörd av grönfoder förekommit. I ovanstående tabell redovisas skattad areal skördad som grönfoder, inklusive eventuella obärgade grönfoderarealer.

2) För åren 2013–2017 redovisas slutlig statistik.

29 forts. Spannmål. Areal skördad som grönfoder 2018. Preliminär statistik
Procent och hektar av den totala grödarealen
29 cont. Cereals. Area harvested as green fodder in 2018. Preliminary statistics
Percent and hectares of the total crop area

Område	Höstrågvete Grönfoderareal [1]				Vårrågvete Grönfoderareal [1]			
	Procent	Medel-fel, procen-tenheter	Hektar	Medel-fel, procent	Procent	Medel-fel, procen-tenheter	Hektar	Medel-fel, procent
Län								
Stockholms	..	..	..	..	..	..	..	..
Uppsala	..	..	..	..	..	..	..	..
Södermanlands	1,3	0,8	30	63,4	..	..	..	..
Östergötlands	0,0	..	0	..	..	..	..	..
Jönköpings	..	..	..	..	..	..	..	..
Kronobergs	..	..	..	..	..	..	..	..
Kalmar	11,5	3,9	260	33,5	..	..	..	..
Gotlands	..	..	..	..	-	-	-	-
Blekinge	..	..	..	..	-	-	-	-
Skåne	1,3	0,8	40	59,6	..	..	..	..
Hallands	0,0	..	0	..	-	-	-	-
Västra Götalands	1,5	0,4	40	27,2	..	..	..	..
Värmlands	..	..	..	..	..	..	..	..
Örebro	..	..	..	..	..	..	..	..
Västmanlands	..	..	..	..	-	-	-	-
Dalarnas	..	..	..	..	..	..	..	..
Gävleborgs	..	..	..	..	-	-	-	-
Västernorrlands	..	..	..	..	-	-	-	-
Jämtlands	-	-	-	-	-	-	-	-
Västerbottens	-	-	-	-	..	..	..	..
Norrbottens	-	-	-	-	-	-	-	-
Produktionsområden								
Götalands södra slättbygder	0,0	..	0	..	..	..	..	..
Götalands mellanbygder	0,8	0,4	30	49,3	..	..	..	..
Götalands norra slättbygder	1,0	0,2	30	24,2	..	..	..	..
Svealands slättbygder	3,5	1,4	120	40,9	..	..	..	..
Götalands skogsbygder	8,6	2,7	310	31,1	..	..	..	..
Mell. Sveriges skogsbygder	..	..	..	..	..	..	..	..
Nedre Norrland	..	..	..	..	-	-	-	-
Övre Norrland	-	-	-	-	..	..	..	..
Hela riket [2]								
2018	3,0	0,7	480	22,5	32,1	7,0	530	21,7
2017	2,5	0,7	640	30,2	8,2	3,3	160	40,5
2016	1,5	0,5	430	32,1	7,5	3,7	220	49,4
2015	0,6	..	230	30,8	6,9	..	260	36,4
2014	0,4	..	140	33,9	..	..	..	..
2013	0,7	..	150	51,0	..	..	..	..

Anm. Där antalet företag i bearbetningen understiger 20 utelämnas resultaten (..).
1) Vid framtagning av skördestatistiken i tabellerna 1-17 har grödarealerna korrigerats ned om skörd av grönfoder förekommit. I ovanstående tabell redovisas skattad areal skördad som grönfoder, inklusive eventuella obärgade grönfoderarealer.
2) För åren 2013–2017 redovisas slutlig statistik.

29 forts. Spannmål. Areal skördad som grönfoder 2018. Preliminär statistik
Procent och hektar av den totala grödarealen
29 cont. Cereals. Area harvested as green fodder in 2018. Preliminary statistics
Percent and hectares of the total crop area

Område	Blandsäd Grönfoderareal [1]				Majs Grönfoderareal [1]			
	Procent	Medel-fel, procen-tenheter	Hektar	Medel-fel, procent	Procent	Medel-fel, procen-tenheter	Hektar	Medel-fel, procent
Län								
Stockholms	79,0	7,7	610	9,8	..	..	..	..
Uppsala	68,1	9,7	1 400	14,2	..	..	..	..
Södermanlands	68,8	10,0	1 070	14,5	..	..	..	..
Östergötlands	69,9	7,5	1 760	10,8	..	..	..	..
Jönköpings	83,6	5,1	1 640	6,2	..	..	..	..
Kronobergs	71,5	9,9	360	13,8	..	..	..	..
Kalmar	83,1	4,8	1 160	5,8	97,5	1,1	4 100	1,1
Gotlands	..	..	..	..	100,0	0,0	2 590	0,0
Blekinge	..	..	..	..	..	..	..	..
Skåne	87,0	6,1	1 920	7,0	83,7	2,3	5 200	2,8
Hallands	80,7	4,5	1 410	5,6	98,7	0,7	2 670	0,7
Västra Götalands	48,4	4,3	4 650	8,9	..	..	..	..
Värmlands	85,7	3,7	1 800	4,3	..	..	..	..
Örebro	..	..	..	..	..	..	..	..
Västmanlands	..	..	..	..	..	..	..	..
Dalarnas	71,2	8,6	780	12,1	..	..	..	..
Gävleborgs	83,7	7,7	890	9,2	-	-	-	-
Västernorrlands	85,8	4,0	800	4,6	-	-	-	-
Jämtlands	99,5	0,4	850	0,4	-	-	-	-
Västerbottens	75,3	3,3	780	4,4	-	-	-	-
Norrbottens	..	..	..	..	-	-	-	-
Produktionsområden								
Götalands södra slättbygder	85,1	4,4	1 290	5,2	78,4	2,8	3 610	3,6
Götalands mellanbygder	85,8	4,2	2 280	4,9	98,7	0,5	10	0,5
Götalands norra slättbygder	55,8	4,4	3 700	7,9	..	..	..	..
Svealands slättbygder	71,2	4,3	4 620	6,1	..	..	..	..
Götalands skogsbygder	71,2	3,7	6 710	5,2	99,7	0,2	2 050	0,2
Mell. Sveriges skogsbygder	64,7	6,2	2 370	9,6	-	-	-	-
Nedre Norrland	91,9	2,2	2 440	2,4	..	..	..	..
Övre Norrland	83,0	2,4	1 290	2,8	-	-	-	-
Hela riket [2]								
2018	71,8	1,8	24 840	2,5	93,6	0,8	17 170	0,8
2017	62,2	2,4	19 600	3,8	93,4	0,8	16 800	0,8
2016	54,1	2,1	17 440	3,9	90,2	1,4	15 740	1,6
2015	55,3	..	18 160	3,9	92,2	.	15 650	1,0
2014	60,1	..	23 310	3,7	94,3	.	15 670	0,9
2013	50,6	..	19 650	3,8	92,0	.	14 630	1,1

Anm. Där antalet företag i bearbetningen understiger 20 utelämnas resultaten (..).
1) Vid framtagning av skördestatistiken i tabellerna 1-17 har grödarealerna korrigerats ned om skörd av grönfoder förekommit. I ovanstående tabell redovisas skattad areal skördad som grönfoder, inklusive eventuella obärgade grönfoderarealer.
2) För åren 2013–2017 redovisas slutlig statistik.

29 forts. Spannmål. Areal skördad som grönfoder 2018. Preliminär statistik
Procent och hektar av den totala grödarealen
29 cont. Cereals. Area harvested as green fodder in 2018. Preliminary statistics
Percent and hectares of the total crop area

Område	Spannmål totalt Grönfoderareal [1) 2)]			
	Procent	Medel-fel, procen-tenheter	Hektar	Medel-fel, procent
Län				
Stockholms	12,8	3,2	3 660	25,3
Uppsala	6,2	1,0	5 280	15,5
Södermanlands	10,2	1,6	5 730	16,2
Östergötlands	7,4	0,8	6 640	10,3
Jönköpings	56,2	3,8	9 790	6,5
Kronobergs	38,1	6,4	3 260	16,3
Kalmar	27,7	2,2	10 150	7,7
Gotlands	19,7	2,0	6 870	10,6
Blekinge	14,4	2,3	1 440	14,5
Skåne	5,5	0,5	12 260	9,7
Hallands	17,8	1,8	8 350	9,9
Västra Götalands	7,4	0,7	14 970	10,3
Värmlands	17,8	2,2	5 440	12,4
Örebro	5,7	1,1	2 890	20,7
Västmanlands	2,3	0,7	1 300	30,2
Dalarnas	9,5	1,9	1 750	20,1
Gävleborgs	19,1	2,4	2 970	13,3
Västernorrlands	42,2	4,5	2 020	10,5
Jämtlands	66,8	2,0	2 160	3,0
Västerbottens	14,5	1,8	1 270	12,1
Norrbottens	20,2	2,6	710	13,4
Produktionsområden				
Götalands södra slättbygder	4,9	0,4	9 090	8,8
Götalands mellanbygder	15,6	1,0	20 270	6,2
Götalands norra slättbygder	4,5	0,4	10 750	8,7
Svealands slättbygder	7,1	0,6	20 490	8,4
Götalands skogsbygder	31,3	1,8	31 790	5,8
Mell. Sveriges skogsbygder	12,8	1,5	6 510	11,7
Nedre Norrland	32,2	2,2	6 950	6,8
Övre Norrland	17,4	1,5	2 180	8,5
Hela riket [3)]				
2018	10,7	0,3	110 190	3,0
2017	5,5	0,2	57 640	4,0
2016	4,9	0,2	51 860	4,2
2015	4,8	..	51 860	4,0
2014	4,9	..	52 550	5,0
2013	4,7	..	47 840	4,1

Anm. Där antalet företag i bearbetningen understiger 20 utelämnas resultaten (..).
1) Vid framtagning av skördestatistiken i tabellerna 1-17 har grödarealerna korrigerats ned om skörd av grönfoder förekommit. I ovanstående tabell redovisas skattad areal skördad som grönfoder, inklusive eventuella obärgade grönfoderarealer.
2) Inklusive majs.
3) För åren 2013–2017 redovisas slutlig statistik.

30. Ärter och åkerbönor. Areal skördad som grönfoder 2018. Preliminär statistik. Procent och hektar av den totala grödarealen

30. Peas and field beans. Area harvested as green fodder in 2018. Preliminary statistics. Percent and hectares of the total crop area

Område	Ärter				Åkerbönor			
	Grönfoderareal [1]				Grönfoderareal [1]			
	Procent	Medel-fel, procen-tenheter	Hektar	Medel-fel, procent	Procent	Medel-fel, procen-tenheter	Hektar	Medel-fel, procent
Län								
Stockholms	9,3	2,4	130	25,5	..	..	..	..
Uppsala	2,3	0,7	110	29,2	..	..	..	..
Södermanlands	2,2	1,3	30	59,3	0,0	..	0	..
Östergötlands	2,6	1,7	90	64,3	8,1	2,5	340	30,4
Jönköpings	..	..	..	..	..	..	..	..
Kronobergs	-	-	-	-	..	..	..	..
Kalmar	0,0	..	0	..	..	..	..	..
Gotlands	5,8	1,8	120	31,1	..	..	..	..
Blekinge	..	..	..	..	..	..	..	..
Skåne	0,0	..	0	..	3,2	0,8	150	23,7
Hallands	..	..	..	..	15,0	4,6	420	30,6
Västra Götalands	2,9	2,7	60	93,0	9,0	1,4	1 060	15,7
Värmlands	15,4	2,1	110	13,7	12,8	4,0	140	30,9
Örebro	0,0	..	0	..	..	..	..	..
Västmanlands	1,6	0,6	40	39,1	10,7	5,1	120	48,0
Dalarnas	14,3	2,6	60	18,2	..	..	..	..
Gävleborgs	..	..	..	..	..	..	..	..
Västernorrlands	-	-	-	-	-	-	-	-
Jämtlands	-	-	-	-	-	-	-	-
Västerbottens	..	..	..	..	-	-	-	-
Norrbottens	-	-	-	-	-	-	-	-
Produktionsområden								
Götalands södra slättbygder	..	..	..	..	7,7	2,2	420	28,1
Götalands mellanbygder	4,0	1,2	130	29,3	28,8	17,4	550	60,4
Götalands norra slättbygder	0,6	0,2	30	33,8	9,1	1,3	1 250	14,4
Svealands slättbygder	3,6	0,5	410	13,6	6,8	1,4	320	20,8
Götalands skogsbygder	..	..	..	..	18,8	7,4	530	39,5
Mell. Sveriges skogsbygder	13,9	4,4	180	31,2	..	..	..	..
Nedre Norrland	..	..	..	..	..	..	..	..
Övre Norrland	..	..	..	..	-	-	-	-
Hela riket [2]								
2018	4,1	0,6	910	14,1	11,1	2,0	3 280	17,7
2017	2,0	0,5	480	24,9	1,7	0,5	520	29,2
2016	0,8	0,2	200	24,3	1,6	0,8	470	50,6
2015	1,4	..	320	29,2	0,9	..	230	63,3
2014	1,1	..	170	37,0	3,0	..	580	30,6
2013	0,7	..	90	44,5	0,8	..	150	31,7

Anm. Där antalet företag i bearbetningen understiger 20 utelämnas resultaten (..).
1) Vid framtagning av skördestatistiken i tabellerna 1-17 har grödarealerna korrigerats ned om skörd av grönfoder förekommit. I ovanstående tabell redovisas skattad areal skördad som grönfoder, inklusive eventuella obärgade grönfoderarealer.
2) För åren 2013–2017 redovisas slutlig statistik.

31. Raps/rybs och oljelin. Areal skördad som grönfoder 2018. Preliminär statistik. Procent och hektar av den totala grödarealen

31. Rape/turnip rape and oil flax. Area harvested as green fodder in 2018. Preliminary statistics. Percent and hectares of the total crop area

Område	Raps och rybs Grönfoderareal [1]				Oljelin Grönfoderareal [1]			
	Procent	Medel-fel, procen-tenheter	Hektar	Medel-fel, procent	Procent	Medel-fel, procen-tenheter	Hektar	Medel-fel, procent
Län								
Stockholms	4,6	0,9	130	17,6	..	..	..	..
Uppsala	2,5	0,7	140	27,8	..	..	..	..
Södermanlands	4,0	0,9	220	22,0	..	..	..	..
Östergötlands	3,7	0,7	440	18,2	0,0	..	0	..
Jönköpings	..	..	..	..	-	-	-	-
Kronobergs	..	..	..	..	-	-	-	-
Kalmar	2,1	0,6	90	28,8	..	..	..	..
Gotlands	5,3	1,6	290	29,5	-	-	-	-
Blekinge	0,0	..	0	..	-	-	-	-
Skåne	0,0	0,0	0	82,0	..	..	..	..
Hallands	3,0	1,4	90	41,2	-	-	-	-
Västra Götalands	1,1	0,3	140	28,7	..	..	..	..
Värmlands	11,6	2,1	80	19,0	-	-	-	-
Örebro	0,8	0,6	30	82,9	..	..	..	..
Västmanlands	7,7	2,2	240	26,7	..	..	..	..
Dalarnas	8,0	2,6	50	32,8	-	-	-	-
Gävleborgs	3,6	0,6	20	16,8	..	..	..	..
Västernorrlands	..	..	..	..	-	-	-	-
Jämtlands	..	..	..	..	-	-	-	-
Västerbottens	..	..	..	..	-	-	-	-
Norrbottens	..	..	..	..	-	-	-	-
Produktionsområden								
Götalands södra slättbygder	0,2	0,1	60	74,3	..	..	..	..
Götalands mellanbygder	1,6	0,5	310	30,0	..	..	..	..
Götalands norra slättbygder	2,2	0,4	490	16,7	0,0	..	0	..
Svealands slättbygder	3,9	0,5	810	11,8	2,1	1,1	20	52,1
Götalands skogsbygder	4,4	0,9	170	21,9	-	-	-	-
Mell. Sveriges skogsbygder	4,7	1,6	110	32,4	..	..	..	..
Nedre Norrland	2,7	0,6	20	20,7	..	..	..	..
Övre Norrland	..	..	..	..	-	-	-	-
Hela riket [2]								
2018	2,0	0,2	1 940	8,5	0,6	0,3	20	52,2
2017	0,1	0,0	70	22,2	0,0	..	0	..
2016	0,1	0,0	80	43,7	0,0	..	0	..
2015	0,0	..	10	35,3	0,0	..	0	0,0
2014	0,0	..	30	41,7	0,0	..	0	0,0
2013	0,1	..	170	33,1	0,0	..	0	0,0

Anm. Där antalet företag i bearbetningen understiger 20 utelämnas resultaten (..).
1) Vid framtagning av skördestatistiken i tabellerna 1-17 har grödarealerna korrigerats ned om skörd av grönfoder förekommit. I ovanstående tabell redovisas skattad areal skördad som grönfoder, inklusive eventuella obärgade grönfoderarealer.
2) För åren 2013–2017 redovisas slutlig statistik.

Fakta om statistiken

Sedan lång tid tillbaka har årliga uppskattningar av skördar inom jordbruket i Sverige redovisats. Skördeuppskattningar enligt den så kallade objektiva metoden infördes i början av 1960-talet, genomfördes av SCB och utformades då främst för skördeskadeskyddets behov av statistik som beräkningsunderlag. Därigenom uppfylldes i huvudsak även andra behov av skördestatistik. Det statliga skördeskadeskyddet upphörde efter 1987 års skörd då ansvaret övertogs av Lantbrukarnas Riksförbund (LRF). När även detta skydd avvecklades 1995 åtog sig staten ett övergripande ansvar för skördeskador av naturkatastrofkaraktär.

Under andra hälften av 1990-talet förändrades undersökningsmetoderna och den så kallade objektiva metoden med provtagningar i fält upphörde. För spannmål, trindsäd och oljeväxter baseras skördestatistiken från och med 1998 på insamling av uppgifter från jordbrukarna. Skördestatistiken för vall upphörde 1998 och återinfördes igen 2002 och baseras sedan dess också på insamling av uppgifter från jordbrukarna.

Undersökningen om skörd av spannmål, trindsäd och oljeväxter ingår i Sveriges officiella statistik. Denna statistik är till stor del EU-reglerad eftersom uppgifter om skördar för olika grödor ska redovisas till EU enligt Europaparlamentets och rådets förordning (EG) nr 543/2009 av den 18 juni 2009 om skördestatistik samt kommissionens delegerade förordning 2015/1557 av den 13 juli 2015 om ändring av Europaparlamentets och rådets förordning (EG) nr 543/2009 om skördestatistik.

Detta omfattar statistiken

Definitioner och förklaringar

Den population som den preliminära skördestatistiken ska belysa utgörs av jordbruksföretag med odling av spannmål, trindsäd och oljeväxter respektive slåtter- och betesvall under 2018.

Skördestatistiken baseras på urvalsundersökningar med jordbruksföretag som undersökningsenheter. Med jordbruksföretag avses en inom jordbruk, husdjursskötsel eller trädgårdsodling bedriven verksamhet under en och samma driftsledning.

För riket totalt och uppdelat på län och produktionsområden redovisas i detta Statistiska meddelande följande statistiska storheter:

- hektarskörd (kg/hektar)

- odlad areal (hektar)

- totalskörd (ton)

- totalskörd (ton) och hektarskörd för första skörd och återväxt (för slåttervall)

- obärgad areal (hektar och procent)

- grönfoderareal (hektar och procent)

- arealfördelning mellan slåttervall, betesvall och ej utnyttjad vall (hektar och procent).

När hektarskörden beräknas ingår eventuell obärgad areal i skattningen. Stora obärgade arealer sänker därmed den skattade hektarskörden. Ingen redovisning av hektarskörd per tröskad areal görs.

Uppgifter redovisas för grödorna höstvete (inklusive dinkel, lantvetesorter och andra typer av vete), vårvete (inklusive dinkel, lantvetesorter och andra typer av

vete), råg (höstråg och marginella kvantiteter av vårråg), höstkorn, vårkorn, havre, höstrågvete, vårrågvete, blandsäd och majs till mognad, ärter till mognad, åkerbönor till mognad, höstraps, vårraps, höstrybs, vårrybs, oljelin och slåttervall.

I grödgruppen trindsäd ingår ärter och åkerbönor för skörd av mogen gröda. Med trindsäd menas baljväxter som odlas för frönas skull till mogen skörd. Med ärter avses kokärter och foderärter (ej konservärter).

Med blandsäd avses stråsädesblandningar och stråsäd/baljväxtblandningar för skörd av mogen gröda. Med grönfoder avses skörd av hela växten som grovfoder.

Grödor som odlats för produktion av energi ingår i de redovisade kvantiteterna.

Undersökningen innefattar inte variabler om grödornas kvalitet, vilken kan variera mellan olika år och påverka skördens användbarhet.

Så görs statistiken

Skördestatistiken baseras på uppgifter från ett urval av jordbruksföretag. Som urvalsram används Jordbruksverkets administrativa register för arealbaserade stöd. Urvalet drogs bland de jordbruksföretag som år 2018 brukade mer än fem hektar åkermark. Här ingår både ekologiskt och konventionellt odlade arealer.

Datainsamlingen sker genom att jordbrukarna lämnar sina skördeuppgifter på en särskild internetsida eller genom telefonintervjuer utförda av SCB:s intervjuare.

Från varje jordbruksföretag samlas information in om total bärgad kvantitet av varje gröda och dess vattenhalt. För spannmål omräknas de uppgivna kvantiteterna till 14,0 % vattenhalt. För trindsäd görs omräkning till 15,0 % vattenhalt och för oljeväxter till 9,0 %. För skörd av grönfoder efterfrågas kvantiteternas torrsubstanshalt. De omräknas från och med 2018 till 100 % torrsubstansvikt. Med ledning av varje företags redovisade grödarealer beräknas företagets hektarskördar för varje gröda. Arealuppgifterna är i regel desamma som lantbrukaren redovisat i sin ansökan om arealersättning tidigare under året. På basis av skattade hektarskördar per redovisningsområde och aktuella grödarealer beräknas totala skördar. Vid den preliminära beräkningen av totalskördar används slutliga grödarealer från Jordbruksverkets Statistiska meddelande om jordbruksmarkens användning 2018 (JO 10 SM 1802). De grödarealer avsedda för tröskning som redovisas i föreliggande Statistiska meddelande har dock minskats med arealer skördade som grönfoder.

I samband med datainsamlingen av uppgifter om skörden av slåttervall insamlas även uppgifter om den totala vallarealen med uppdelning på slåttervall, betesvall och ej utnyttjad vall. Skördeundersökningen har begränsats till att endast omfatta slåttervall, första skörd samt återväxt på slåttervallen. Återväxt som tillvaratagits genom bete eller rena betesvallar ingår inte. Det är alltså inbärgad skörd som skattats. Redovisning sker av hektarskörd och total första skörd, hektarskörd och total skörd av återväxt samt hektarskörd och total skörd för hela den inbärgade vallskörden. Vid flera återväxtskördar är dessa sammanslagna och redovisas som en återväxtskörd. Insamlade kvantitetsuppgifter omräknas från och med 2018 till 100 % torrsubstansvikt.

Statistikens tillförlitlighet

För att belysa den osäkerhet som finns i resultaten på grund av att beräkningarna grundar sig på uppgifter från ett urval av företag redovisas i tabellerna relativa medelfel för skattade hektarskördar, totalskördar, obärgade arealer och grönfoderarealer. I dessa undersökningar kan det förekomma urvalsfel, bortfallsfel, täckningsfel, mätfel och bearbetningsfel. Av dessa fel torde i första

hand urvalsfelen, men till viss del även mätfelen, påverka tillförlitligheten i statistiken. Tillförlitligheten redovisas kvantitativt enbart genom precisionen (medelfelet) i skattningarna, som främst avspeglar urvalsfel och andra slumpmässiga fel, däremot inte systematiska fel såsom exempelvis systematiska mätfel.

Medelfel

Med hjälp av medelfelet kan ett konfidensintervall beräknas på följande sätt. För en skattad hektarskörd på 4 500 kg/ha och ett medelfel på 3,0 % (det vill säga 135 kg/ha) kan man med liten felrisk (5,0 %) säga att intervallet 4 500 ± 2 x 135 (det vill säga 4 230–4 770 kg/ha) omfattar den verkliga hektarskörden, under förutsättning att de systematiska felen är små.

På motsvarande sätt kan man för en skattad andel obärgad areal på 16,0 % och ett skattat medelfel på 3,0 procentenheter med liten felrisk (5 %) säga att intervallet 16,0 + 2 x 3,0 % (det vill säga 10,0–22,0 %) omfattar den verkliga andelen, under förutsättning att de systematiska felen är små. Medelfelen för obärgade arealer och för arealer skördade som grönfoder är dock ofta osäkra i sig. Om de relativa medelfelen överstiger 35 % eller anges till 0 % kan de inte användas för att beräkna konfidensintervall.

Medelfelet för totalskörden kan vara större än medelfelet för hektarskörden. Anledningen är att arealjusteringen för grödor skördade som grönfoder är osäker.

Bortfall

För undersökningen om spannmål, trindsäd och oljeväxter blev bortfallet av jordbruksföretag 6,8 %, varav vägrare 3,0 procentenheter. För undersökningen om slåtter- och betesvall blev bortfallet av jordbruksföretag 12,6 %. Bortfallet bedöms inte leda till några systematiska fel av betydelse.

Övertäckning och undertäckning

Mellan tidpunkten för urvalsramens upprättande och undersökningstillfället sker förändringar i företagsbeståndet. Nystartade företag utgör undertäckning och företag som upphört eller inte odlar någon av grödorna utgör övertäckning. Från och med 2001 års undersökning används årets aktuella uppgifter för jordbruksföretag och arealer som underlag för urvalet. Detta medför att undertäckningen minskats till en marginell nivå. För denna preliminära statistik var övertäckningen 2,9 % för undersökningen om skörd av spannmål, trindsäd och oljeväxter. För undersökningen om slåtter- och betesvall var övertäckningen 4,0 %. Över- och undertäckningen bedöms påverka resultaten i mycket liten utsträckning.

Arealer på jordbruksföretag som inte ansöker om arealbaserade stöd, och därmed inte ingår i undersökningen, bedöms för de aktuella undersökningsgrödorna vara av marginell betydelse.

Mätning

Många jordbrukare uppger att det är svårt att bedöma skördens storlek för grödor som används som foder på den egna gården. Även för avsalugrödor kan det vara svårt för jordbrukaren att lämna säkra uppgifter i de fall grödan ännu inte sålts vid intervjutillfället. Uppgiftslämnarfel och eventuella intervjuareffekter kan inte kvantifieras.

Bearbetning

De inkomna uppgifterna granskas vid SCB. I samband med detta görs manuella och maskinella kontroller. I vissa fall kan uppgifterna rättas med hjälp av kommentarer som lämnats på blanketterna. Vid behov tas förnyad kontakt med uppgiftslämnarna. Vid beräkning av hektarskördar tas hänsyn till obärgade arealer på så sätt att skörden från dessa arealer sätts till noll. Stora obärgade arealer sänker alltså hektarskörden. Säkerheten i bearbetningsprocessen bedöms vara god.

Bra att veta

Jämförbarhet

Insamlingsmetoderna för skördestatistiken ändrades under slutet av 1990-talet, varför statistikuppgifterna efter förändringen inte är helt jämförbara med uppgifterna dessförinnan.

Från och med år 2004 redovisas skördeuppgifter för spannmål vid standardvattenhalten 14,0 %. Tidigare var standardvattenhalten 15,0 %. Ändringen var ett önskemål från flera av statistikanvändarna.

Från och med år 2018 redovisas skördeuppgifter för skörd av grönfoder (helsäd) och slåttervall med torrsubstanshalten 100 % (vattenhalt 0,0 %), för att förenkla jämförbarheten mellan dessa olika typer av grovfoderskördar. Tidigare redovisades skörd av grönfoder som ensilage med 30,0 % torrsubstanshalt och skörd av slåttervall som hö, med 83,5 % torrsubstanshalt.

Jämförbarheten med motsvarande statistik för andra EU-länder bedöms vara god. Skördestatistik översänds varje år till EU:s statistikkontor Eurostat och publiceras tillsammans med motsvarande statistik för andra EU-länder i Eurostats databas (Eurostat – Database).

Tidsserier med den slutliga skördestatistiken finns tillgängliga i Jordbruksverkets statistikdatabas (www.jordbruksverket.se) och i SCB:s statistikdatabas (www.scb.se). För en del av grödorna finns tidsserier med skördestatistik från och med år 1913.

Annan statistik

Slutlig statistik om jordbruksmarkens användning 2018 har redovisats i Statistiska meddelanden JO 10 SM 1802.

Skördeuppgifter för ekologiskt respektive konventionellt odlad areal har samlats in sedan år 2003. Resultaten för 2017 har redovisats i Statistiska meddelanden JO 14 SM 1801.

Med skördestatistiken för en lång följd av år som underlag beräknar SCB normskördar. Med normskördar menas den skörd som man kan förvänta sig under normala väderbetingelser. Resultaten redovisas i juni varje år i ett Statistiskt meddelande, senast JO 15 SM 1801. Redovisning sker för skördeområden, län, produktionsområden och riket.

Elektronisk publicering

Detta Statistiska meddelande finns kostnadsfritt åtkomligt på Jordbruksverkets webbplats http://www.jordbruksverket.se under Ta del av statistiken samt på SCB:s webbplats http://www.scb.se under Jord- och skogsbruk, fiske.

Mer information om statistiken och dess kvalitet ges i en särskild Kvalitetsdeklaration.

Mer om statistikens framställning och kvalitet

Mer information om statistikens framställning och kvalitet ges i dokumenten ”Statistikens framställning” respektive ”Kvalitetsdeklaration” (tidigare Beskrivning av statistiken) som finns tillgängliga på SCB:s och Jordbruksverkets webbplatser.

In English

Summary

If you would like to download the publication in PDF format, then please click on the link "Första sidan – I korta drag" above, then click on the link "Hela publikationen (PDF)".

This report provides preliminary results for the year 2018 on the yield per hectare and total production of cereals, dried pulses, oilseed crops, annual plants harvested green, and temporary grasses. The results are presented for counties, production areas and for all of Sweden.

Cereals, dried pulses and oilseed crops
The total harvest of cereal crops for the whole country is estimated at 3 254 400 tonnes. This is 45% less than in 2017 and 43% less than the average for the previous five years 2013–2017.

Total production of peas is estimated at 49 000 tonnes, which is 40% less than in the previous year. The total production of field beans (*Vicia faba L.*) is estimated at 34 500 tonnes.

The 2018 harvest of rape and turnip rape is estimated at 217 800 tonnes. This is 42% less than in 2017 and 34% more than the average for the last five years. The total production of oil flax is estimated at 4 000 tonnes.

Since 1998, statistics on crop yields for cereals, dried pulses and oilseed crops have been based on an interview survey. Since 2005, the farmers can also use the Internet for data delivery to Statistics Sweden.

The sample of the survey of 2018 consists of 4 418 survey units. The selected farms are a random sample from the whole country. The survey was carried out in October and November. Information was requested for total farm production in tonnes of these crops and their average moisture content. Yields per hectare at farm level are calculated by dividing the total production by the crop areas of the farm. The total production was calculated from regional data on yield per hectare; area statistics are calculated from final data on usage of arable land in 2018. These area data are based on figures from the administrative database for agricultural subsidies, IACS. Crop areas cut as green fodder have been excluded. The statistics on yields correspond with yield per hectare of sown areas minus areas cut as green fodder. Yields per hectare on harvested areas are not published. Unharvested areas and areas cut as green fodder are presented in separate tables.

The tables show the number of observations, yield per hectare in kilogrammes (kg), crop areas and total production in metric tonnes. Standard errors are given for the yield per hectare, total production, unharvested areas and areas harvested as green fodder.

Temporary grasses
The total production of temporary grasses is estimated at 3 279 700 tonnes dry matter which is a decrease of 20% compared with 2017. The yield per hectare is estimated at 3 760 kgs dry matter per hectare. The results are presented in tables 21–25.

The results are based on a sample of 1 500 holdings.

The survey covers only temporary grasses harvested as hay, hay-silage or silage including regrowth. It does not cover temporary grazings or regrowth from temporary grasses which are grazed.

List of tables

Explanation of symbols 12
1. Winter wheat. Harvest in 2018. Preliminary statistics 13
2. Spring wheat. Harvest in 2018. Preliminary statistics 14
3. Winter rye. Harvest in 2018. Preliminary statistics 15
4. Winter barley. Harvest in 2018 Preliminary statistics 16
5. Spring barley. Harvest in 2018. Preliminary statistics 17
6. Oats. Harvest in 2018. Preliminary statistics 18
7. Winter triticale. Harvest in 2018. Preliminary statistics 19
8. Spring triticale. Harvest in 2018. Preliminary statistics 20
9. Mixed grain. Harvest in 2018. Preliminary statistics 21
11. Peas. Harvest in 2018. Preliminary statistics 23
12. Field beans. Harvest in 2018. Preliminary statistics 24
13. Winter rape. Harvest in 2018. Preliminary statistics 25
14. Spring rape. Harvest in 2018. Preliminary statistics 26
15. Winter turnip rape. Harvest in 2018. Preliminary statistics 27
16. Spring turnip rape. Harvest in 2018. Preliminary statistics 28
17. Oil flax. Harvest in 2018. Preliminary statistics 29
Yield per hectare, crop area and total production 29
18. Cereals harvested green (excluding green maize). Harvest in 2018. Preliminary statistics. Yield per hectare, crop area and total production 30
19. Green maize. Harvest in 2018. Preliminary statistics. Yield per hectare, crop area and total production in 2018 31
20. Annual plants harvested green (excluding cereals harvested green). Harvest in 2018. Preliminary statistics. Yield per hectare, crop area and total production in 2018 32
21. Temporary grasses. First cut. Preliminary statistics. Yield per hectare, crop area and total production 33
22. Temporary grasses. Regrowth. Preliminary statistics. Yield per hectare and total production 34
23. Temporary grasses. Total production. Preliminary statistics. Yield per hectare and total production 35
24. Temporary grasses and grazings. Preliminary statistics. Distribution of acreage in 2018, hectares 36
25. Temporary grasses and grazings. Preliminary statistics. Distribution of acreage in 2018, percent 37
26. Cereals. Area not harvested in 2018. Preliminary statistics 38
Percent and hectares of the crop area intended for threshing 38
27. Peas and field beans. Area not harvested in 2018. Preliminary statistics 44
Percent and hectares of the crop area intended for threshing 44
28. Oilseed crops. Area not harvested in 2018. Preliminary statistics 45
Percent and hectares of the crop area intended for threshing 45
29. Cereals. Area harvested as green fodder in 2018. Preliminary statistics **Fel! Bokmärket är inte definierat.**
Percent and hectares of the total crop area**Fel! Bokmärket är inte definierat.**
30. Peas and field beans. Area harvested as green fodder in 2018. Preliminary statistics. Percent and hectares of the total crop area**Fel! Bokmärket är int**

31. Rape/turnip rape and oil flax. Area harvested as green fodder in 2018. Preliminary statistics. Percent and hectares of the total crop area **Fel! Bokmärket är inte definierat.**

List of terms

Antal	Number
Areal	Area, acreage
Betesvall	Temporary grazings
Blandsäd	Mixed grain
Första skörd	First cut
Gröda	Crop
Grönfoder	Green fodder
Havre	Oats
Hektarskörd	Yield per hectare
Hela riket	The whole country
Höstkorn	Winter barley
Höstraps	Winter rape
Höstrybs	Winter turnip rape
Höstråg	Winter rye
Höstrågvete	Winter triticale
Höstvete	Winter wheat
Län	County
Majs	Grain maize
Majs till grönfoder	Green maize
Medelfel	Standard error
Obärgad areal	Area not harvested
Oljelin	Oil flax
Oljeväxter	Oilseed crops
Produktionsområde	Production area
Slåttervall	Temporary grasses
Spannmål	Cereals
Standardtal	Standard value
Stråsädesgrödor till grönfoder	Cereals harvested green
Torrsubstanshalt	Dry matter content
Total skörd	Total production
Trindsäd	Dried pulses
Vattenhalt	Moisture content
Vårraps	Spring rape
Vårrybs	Spring turnip rape

Vårrågvete	Spring triticale
Vårvete	Spring wheat
Åkerbönor	Field beans
Ärter	Peas